


STRATEGIA DE DEZVOLTARE LOCALĂ A COMUNEI GOTTLÖB 2022-2030



CUPRINS

CAPITOLUL I. CUVÂNT ÎNAINTE

CAPITOLUL II. CADRUL STRATEGIC EUROPEAN, NAȚIONAL, REGIONAL ȘI JUDEȚEAN

- 2.1. La nivel european
- 2.2. La nivel național
- 2.3. La nivel regional
- 2.4. La nivel județean

CAPITOLUL III. COMUNA GOTTLÖB - PREZENTARE GENERALĂ

- 3.1. Atestare documentară, mărturii ale evoluției comunității. Repere istorice ale dezvoltării localității
- 3.2. Înfrățiri cu alte comunități
- 3.3. Asocieri la nivelul județului și al țării

CAPITOLUL IV. COMUNA GOTTLÖB - PREZENTAREA TERITORIULUI - ANALIZA DIAGNOSTIC

- 4.1. Prezentarea geografică și fizică
- 4.2. Prezentarea principalelor caracteristici geografice
- 4.3. Hărți – planul localizării comunei
- 4.4. Populație – demografie
- 4.5. Viața religioasă
- 4.6. Primăria
- 4.7. Utilitățile comunei Gottlob
- 4.8. Fondul locuibil
- 4.9. Patrimoniu arhitectural și cultural
- 4.10. Protecția socială
- 4.11. Siguranța cetățeanului
- 4.12. Asistența medicală
- 4.13. Învățământul
- 4.14. Activitatea sportivă
- 4.15. Activitatea culturală și sărbătorile locale
- 4.16. Economia locală pe sectoare și ramuri de activitate

CAPITOLUL V. ANALIZA MEDIULUI INTERN ȘI EXTERN

- 5.1. Analiza SWOT

CAPITOLUL VI. STRATEGIA DE DEZVOLTARE

- 6.1. Metodologia de elaborare a strategiei
- 6.2. Viziunea strategică
- 6.3. Direcțiile strategice
- 6.4. Măsurile/acțiunile ce vor fi întreprinse

STRATEGIA DE DEZVOLTARE LOCALĂ A COMUNEI GOTTLÖB 2022-2030

Document cadru de programare a politicilor de dezvoltare în comuna Gottlob, județul Timiș

CAPITOLUL VII. POLITICA DE GESTIONARE ȘI IDENTIFICARE A RESURSELOR FINANCIARE

7.1. Posibilele surse de finanțare pentru acțiunile propuse a fi realizate prin strategie

CAPITOLUL VIII. FOTOGRAFII DIN COMUNĂ

8.1 Fotografii vechi;

8.2 Fotografii recente.

CAPITOLUL IX. Anexe:

Planul strategic - planul de măsuri, proiecte ce urmează a fi implementate în perioada 2022-2030

HCL privind aprobarea Strategiei de Dezvoltare a Comunei Gottlob pentru perioada 2022-2030.

STRATEGIA DE DEZVOLTARE LOCALĂ A COMUNEI GOTTLLOB 2022-2030

Document cadru de programare a politicilor de dezvoltare în comuna Gottlob, județul Timiș

CAPITOLUL I. CUVÂNT ÎNAINTE

Strategia de Dezvoltare Locală a Comunei Gottlob pentru perioada 2021-2030 este un document strategic prin care se fundamentează direcțiile de dezvoltare durabilă multidimensională pentru perioada de programare 2021-2027 și pentru perioada de monitorizare a implementării 2028-2030.

Elaborarea Strategiei de Dezvoltare Locală a comunei Gottlob pentru perioada 2022-2030 reprezintă o asumare planificată pe care administrația publică locală și-o însușește ca și plan de acțiune pentru viitorii 7 ani. Strategia de Dezvoltare Locală se elaborează pentru perioada de programare 2022-2030 pentru a fi în concordanță cu toate documentele programatice și sursele de finanțare alocate de către Comisia Europeană pentru statele membre ale Uniunii Europene. În mod obligatoriu, Strategia de Dezvoltare Locală cuprinde și Portofoliul de proiecte pe care comuna Gottlob și-l propune a fi implementat în perioada de programare 2022-2030.

Politica de dezvoltare abordată are drept scop sprijinirea creșterii economice precum și îmbunătățirea



condițiilor de viață, prin valorificarea eficientă a potențialului local, prin adoptarea de măsuri precum și finanțarea de proiecte prin diverse programe. Obiectivul general al strategiei comunei Gottlob îl reprezintă dezvoltarea echilibrată și armonioasă a localității prin crearea și prin susținerea unui mediu economico-social competitiv, stabil, sănătos și diversificat, care să asigure creșterea economică continuă și calitatea vieții cetățenilor comunei.

Gheorghe Nastor, Primarul comunei Gottlob

România se află în fața celei mai importante oportunități de dezvoltare, în contextul disponibilizării Instrumentelor Structurale și al integrării crescânde într-o economie tot mai globalizată. Viitorul României este acela al unei economii dinamice, competitive și inovative, funcționând în structurile economice, sociale și politice ale Uniunii Europene și ale economiei globale.

Fondurile europene sunt o oportunitate de a dezvolta comuna, de a-și atinge maximum de potențial, prin implementarea unei strategii pe termen lung, ce implică realizarea de proiecte benefice tuturor locuitorilor zonei, Administrația Locală a având în vedere accesarea celor mai eficiente programe de finanțare din fonduri structurale, în raport cu nevoile comunității și potențialul zonei.

Pandemia COVID-19 a afectat întreg sectorul economic, însă a generat oportunități pentru digitalizarea serviciilor publice și a determinat inclusiv reîntoarcerea în țară a populației plecate la muncă în străinătate, care ar putea rămâne în țară într-un context adecvat așteptărilor privind nivelul de trai.

STRATEGIA DE DEZVOLTARE LOCALĂ A COMUNEI GOTTLÖB 2022-2030

Document cadru de programare a politicilor de dezvoltare în comuna Gottlob, județul Timiș

Strategia a fost astfel concepută pe tipologia socio-economică, nevoile și potențialul de dezvoltare ale comunei Gottlob, evidențiind corespondența cu prioritățile europene și naționale, precum și cu tendințele de dezvoltare pentru perioada 2022 – 2030, la nivel național, regional, județean și local.

Astfel, Strategia de Dezvoltare Locală a Comunei Gottlob este parte integrantă a strategiei județului Timiș, a Strategia de Dezvoltare Regională Vest și a Strategiei de Dezvoltare Naționale.

Deși este realizată pentru Administrația Publică Locală, Strategia va fundamenta și inițiativele de dezvoltare și investiții ale tuturor entităților care derulează activități economice și sociale pe teritoriul comunei Gottlob. Abordarea strategică și metodologia utilizată identifică viziunea, misiunea, principiile și valorile, scopurile strategice, obiectivele și acțiunile necesare pentru îndeplinirea acestora.

Direcțiile strategice conturează obiectivele principale în vederea obținerii unui nivel ridicat de dezvoltare economică, socială, culturală și edilitară a comunei Gottlob, astfel încât localitatea să dispună de toate facilitățile și funcțiunile necesare unei comunități europene moderne.

Implementând împreună **Strategia de Dezvoltare a comunei Gottlob** vom da cetățenilor posibilitatea de a-și aduce contribuția la creșterea gradului de bunăstare, de a lua atitudine și de a avea un cuvânt de spus, acționând împreună cu toate sectoarele comunității pentru a crea un viitor cât mai durabil. Vom reveni asupra acestei strategii în mod regulat pentru a-i aduce îmbunătățiri astfel încât ajustările să corespundă schimbării continue. Acest document este un răspuns al comunității și oferă oportunitatea reală de a identifica și de a adopta practici ale dezvoltării durabile locale.

Georghe NASTOR,
Primarul Comunei GOTTLÖB

CAPITOLUL II. CADRUL STRATEGIC EUROPEAN, NAȚIONAL, REGIONAL ȘI JUDEȚEAN

Contextul European, legislația Uniunii Europene, precum și arhitectura surselor de finanțare trebuie să se regăsească în toate documentele strategice și programatice ale tuturor statelor membre ca și prim palier normativ și operațional.

Un al doilea palier strategic vizează **conceptul administrativ european de reprezentare regională** la nivelul fiecărui stat. Aceasta este și rațiunea pentru care cele mai multe state, inclusiv România, sunt organizate din punct de vedere al surselor de finanțare operaționale la nivelul regiunilor, ca și unități administrative cu personalitate juridică proprie sau fără (doar definite teritorial).

Al treilea palier strategic este reprezentat de documentele programatice și strategice elaborate la nivelul județelor, în cazul României.

Strategiile de Dezvoltare Județeană cuprind direcțiile de dezvoltare ale județului, oportunitățile și nevoile pe care le au comunitățile locale, precum și factorii care concură la armonizarea tuturor obiectivelor unităților administrativ-teritoriale.

Cel de-al patrulea palier îl reprezintă **Strategiile de Dezvoltare Locală** elaborate de către municipii, orașe și comune, acestea definind în mod punctual obiective de investiții și direcții de dezvoltare pentru fiecare UAT în parte.

Toate aceste patru paliere administrative sunt reglementate și generează legislație, documente cadru și de planificare, strategii și acorduri care sunt conexe și reglementează în mod ierarhic administrațiile.

Astfel, din punct de vedere metodologic **Strategia de Dezvoltare Locală a Comunei Gottlob**, reprezintă cel de-al patrulea palier strategic, care va defini direcțiile de dezvoltare și proiectele de investiții ce decurg din reglementările care operează atât la nivel European cât și la nivel național, regional, județean.

2.1. La nivel european

Politica de Coeziune a Uniunii Europene 2021 – 2027


În cadrul următorului **buget pe termen lung al Uniunii Europene pentru 2021-2027**, Comisia Europeană propune modernizarea politicii de coeziune, principala politică de investiții a Uniunii Europene și cel mai important mecanism de finanțare a statelor membre, mai ales a celor din sud-estul și centrul Europei.

În urma aprobării de către Parlamentul European la 17 decembrie 2020, Consiliul a adoptat Regulamentul de stabilire a **Cadrului Financiar Multianual (CFM) al UE pentru perioada 2021-2027**.

Regulamentul prevede pentru UE un buget pe termen lung al UE de **1 074,3 miliarde EUR** la prețurile din 2018, inclusiv integrarea Fondului european de dezvoltare și va susține reconstrucția Europei după criză.

Împreună cu **instrumentul de redresare Next Generation EU în valoare de 750 de miliarde EUR**, acest buget va permite UE să asigure în anii următori o finanțare fără precedent, în valoare de 1,8 mii de miliarde EUR, **pentru a sprijini redresarea în urma pandemiei de COVID-19** și prioritățile pe termen lung ale UE în diferite domenii de politică precum și **o reconstrucție prin care Europa va deveni mai ecologică, mai digitală mai rezilientă și mai bine pregătită să facă față provocărilor actuale și viitoare.**

Structura Cadrului Financiar Multianual al UE



Mecanismul de redresare și reziliență, elementul central al **Instrumentului NextGenerationEU**, cu **împrumuturi și granturi în valoare de 672,5 miliarde EUR** disponibile pentru sprijinirea reformelor și a investițiilor întreprinse de țările UE. Scopul este de a atenua impactul economic și social al pandemiei de COVID-19 și de a face ca economiile și societățile europene să devină mai durabile, mai reziliente și mai bine pregătite pentru provocările și oportunitățile oferite de tranziția către o economie verde și de tranziția digitală.

NextGenerationEU include, de asemenea, **47,5 miliarde EUR** pentru REACT-EU. Este vorba despre o nouă inițiativă care continuă și extinde măsurile de răspuns la criză și de remediere a consecințelor crizei prin intermediul Inițiativei pentru investiții ca reacție la coronavirus și al Inițiativei plus pentru investiții ca reacție la coronavirus. Ea va contribui la o redresare ecologică, digitală și robustă a economiei. Fondurile vor fi direcționate către: **Fondul european de dezvoltare regională (FEDR)**, **Fondul social european (FSE)**, **Fondul de ajutor european destinat celor mai defavorizate persoane (FEAD)**

Toate statele membre ale UE și Regatul Unit au folosit deja Inițiativa pentru investiții ca reacție la criza provocată de coronavirus, valorificând mecanismele de flexibilitate pe care le oferă aceasta. Comisia Europeană și-a modificat procedurile interne pentru a permite tratarea rapidă a tuturor cererilor. În plus, Inițiativa pentru investiții ca reacție la criza provocată de coronavirus permite o serie de modificări ale programelor care urmează să fie introduse cu proceduri mai simple și mai rapide.

Primul pachet de măsuri din cadrul Inițiativei pentru investiții în răspunsul la coronavirus s-a concentrat asupra mobilizării imediate de fonduri structurale, pentru a permite un răspuns prompt la situația de criză. În această privință, au fost introduse o serie de modificări foarte importante care extind domeniul de aplicare al sprijinului pentru fonduri, oferă lichidități imediate și flexibilitate în ceea ce privește modificări ale programului.

STRATEGIA DE DEZVOLTARE LOCALĂ A COMUNEI GOTTLÖB 2022-2030

Document cadru de programare a politicilor de dezvoltare în comuna Gottlob, județul Timiș

Primul pachet privind Inițiativa pentru investiții în răspunsul la coronavirus a constat în trei elemente principale: aproximativ 8 miliarde euro de lichidități imediate pentru a accelera investițiile publice europene în valoare de până la 37 de miliarde euro, flexibilitate în aplicarea normelor UE în materie de cheltuieli și extinderea domeniului de aplicare a Fondului de solidaritate al UE.

Acest pachet vine în completarea primului pachet, prin introducerea unei flexibilități extraordinare având drept scop să permită mobilizarea la maxim a tuturor ajutoarelor neutilizate din fondurile structurale și de investiții europene. Această flexibilitate este asigurată prin: posibilități de transfer între cele trei fonduri ale politicii de coeziune (Fondul European de Dezvoltare Regională, Fondul Social European și Fondul de Coeziune); transferuri între diferitele categorii de regiuni; flexibilitate în ceea ce privește concentrarea tematică.

Condițiile pentru acordarea de sprijin din partea Fondului European de Dezvoltare Regională întreprinderilor aflate în dificultate:

Actuala modificare a Regulamentului privind Fondul european de dezvoltare regională vizează asigurarea unei alinieri depline între abordarea adoptată în temeiul cadrului UE aplicabil privind ajutoarele de stat și normele și condițiile în care FEDR poate acorda sprijin întreprinderilor aflate în situația actuală de criză legată de epidemia de coronavirus. Această măsură vine în special ca urmare a adoptării de către Comisia Europeană, la 19 martie 2020, a Cadrului temporar pentru măsuri de ajutor de stat de sprijinire a economiei în contextul epidemiei de coronavirus, care permite statelor membre să sprijine, într-un mod mai flexibil, întreprinderile care au intrat în dificultate financiară.

Beneficii pentru organizațiile de producători:

Având în vedere rolul esențial jucat de organizațiile de producători în gestionarea crizei, plafonul de sprijin pentru planurile de producție și de comercializare este majorat de la 3% la 12% din valoarea medie anuală a producției introduse pe piață. De asemenea, statele membre vor putea să acorde avansuri de până la 100 % din sprijinul financiar acordat organizațiilor de producători.

Măsuri care vor sprijini în mod direct fermierii și zonele rurale în temeiul CRII+:

Comisia Europeană propune creșterea flexibilității în ceea ce privește utilizarea instrumentelor financiare. Fermierii și alți beneficiari ai dezvoltării rurale vor putea beneficia, în condiții favorabile, de împrumuturi sau de garanții în valoare de până la 200 000 EUR, cum ar fi rate ale dobânzii foarte scăzute sau scheme de plată favorabile în cadrul FEADR. De obicei, aceste instrumente financiare trebuie să fie legate de investiții; în cadrul acestei noi măsuri, ele pot ajuta fermierii să își finanțeze costurile sau să compenseze pierderile temporare.

Mai mult, fondurile de dezvoltare rurală pot fi utilizate pentru a investi în unități medicale și în infrastructuri la scară mică în zonele rurale, cum ar fi adaptarea centrelor de sănătate pentru a trata un număr tot mai mare de pacienți sau instalarea de structuri de sănătate mobile pentru efectuarea de teste și tratarea fermierilor și a locuitorilor din zonele rurale.

Alte măsuri ce se iau în cadrul Politicii Agricole Comune (PAC) pentru a sprijini sectorul agroalimentar:

Pe lângă măsurile legate direct de FEADR în temeiul CRII+, Comisia propune o mai mare flexibilitate și o simplificare suplimentară a altor instrumente ale politicii agricole comune (PAC).

STRATEGIA DE DEZVOLTARE LOCALĂ A COMUNEI GOTTLÖB 2022-2030

Document cadru de programare a politicilor de dezvoltare în comuna Gottlob, județul Timiș

În al doilea rând, pentru a crește fluxul de lichidități al fermierilor, Comisia va spori avansurile de plăți directe și de plăți pentru dezvoltarea rurală. Rata avansurilor de plăți va crește de la 50 % la 70 % pentru plățile directe și de la 75 % la 85 % pentru plățile pentru dezvoltare rurală. Fermierii vor începe să primească aceste avansuri de la 16 octombrie 2020.

Prioritățile de investiții și principiile esențiale pentru perioada de programare 2021 - 2027

Pentru prioritățile de investiții Comisia Europeană a alocat aproximativ 65 % - 85 % din resursele Fondului European de Dezvoltare Regională și ale Fondului de Coeziune, în funcție de nivelul de dezvoltare al statelor membre, dar și al regiunilor care există în fiecare dintre aceste state.

Prioritățile de investiții, precum și principiile de alocare a resurselor sunt :

Obiectivul de Politică 1 - O Europă mai inteligentă și mai competitivă

România inteligentă. Vor fi susținute întreprinderile inovatoare și creative, spin-off-urile și start-up-urile care desfășoară activități în domeniile de specializare inteligentă, fiind încurajată promovarea inovării prin cercetare aplicată, dezvoltare experimentală și transfer de cunoștințe/tehnologic, precum și inițiativele de îmbunătățire a capacității de inovare în întreprinderi.

România digitală presupune automatizarea proceselor, dar în același timp înseamnă și procese sigure, clare, ușoare și precise, ceea ce se va realiza atât la nivelul administrației publice centrale, cât și la nivelul administrației publice locale. Fondurile europene urmăresc digitalizarea principalelor evenimente din viața cetățenilor și a mediului de afaceri, dar și creșterea calității procesului de luare a deciziilor în administrație sau întreprinderi bazat pe sisteme și soluții complexe. Toate soluțiile pentru digitalizare vor include componentă de securitate a sistemelor de informații și răspuns adecvat la amenințările cibernetice în creștere și, după caz, interoperabilitatea cu sistemele existente.

România și mediul de afaceri vizează creșterea accesului la finanțare prin instrumente financiare și crearea condițiilor pentru o mai bună funcționare prin diseminarea de noi modele de afaceri și extinderea capacităților de producție, dezvoltarea antreprenoriatului și stimularea înființării de noi întreprinderi. La nivel național este susținută co-finanțarea centrelor de inovare digitale selectate pentru finanțare în cadrul Programului Europa Digitală și finanțarea 13 dezvoltării la nivelul IMM-urilor din domeniul tehnologiei, informației și comunicațiilor (TIC) de noi tehnologii/servicii/aplicații cu impact asupra digitalizării și dezvoltării economice a IMM-urilor din toate domeniile.

Programe operaționale

Programul Operațional Creștere Inteligentă, Digitalizare și Instrumente Financiare (POCIDIF)

Programul Operațional Sănătate (POS)

Program Operațional Regional Vest (POR V)

Obiectivul de Politică 2 - O Europă mai ecologică

Accelerarea investițiilor în eficiență energetică în clădiri, în întreprinderi mari și IMM-uri, precum și finanțarea sistemelor de producere, transport și distribuție a energiei pot fi luate în calcul pentru a reduce emisiile de carbon și pentru a face față mai bine unui climat în schimbare.

La nivelul sistemelor energetice și rețelelor, va fi avută în vedere promovarea utilizării de echipamente și sisteme inteligente pentru asigurarea calității energiei electrice, implementarea de soluții digitale

STRATEGIA DE DEZVOLTARE LOCALĂ A COMUNEI GOTTLÖB 2022-2030

Document cadru de programare a politicilor de dezvoltare în comuna Gottlob, județul Timiș

pentru localizarea/izolarea defectelor și realimentarea cu energie în mediul rural și urban, digitalizarea stațiilor de transformare și soluții privind controlul rețelei de la distanță, precum și măsuri de creștere a adecvănței sistemului energetic național.

Infrastructura de apă și apă uzată. Pentru perioada 2021-2027, investițiile care vizează sectorul apă – apă uzată vor fi realizate conform Master Planurilor Județene reactualizate și a Planurilor de Management ale Bazinelor Hidrografice și reflectate strategic în cadrul Planului Național de Investiții pentru conformare necesare în sectorul apei și cel al apelor uzate, urmând a continua politica de regionalizare în sector, demarată în perioadele anterioare de programare. Astfel, se are în vedere finalizarea implementării proiectelor începute în perioada 2014-2020, precum și dezvoltarea de noi proiecte regionale prin care se urmărește conformarea cu prevederile directivelor în ceea ce privește colectarea și epurarea apelor uzate, precum și asigurarea accesului populației la apă potabilă. Totodată, aceste proiecte vor avea ca obiectiv asigurarea facilităților de management al nămolului rezultat de la stațiile de epurare. Totodată, se are în vedere reducerea consumului de energie la nivelul operatorilor de apă prin utilizarea surselor de energie regenerabilă.

Investițiile în domeniul deșeurilor vor viza în primul rând consolidarea economiei circulare prin prevenirea sau reducerea cantităților de deșeuri generate, reutilizarea și valorificarea deșeurilor prin reciclare sau alte operațiuni, precum și sistarea activității și închiderea depozitelor neconforme, astfel încât valoarea produselor, a materialelor și a resurselor să fie menținută în economie cât mai mult timp posibil. Prioritară va fi reciclarea deșeurilor municipale, respectiv pregătirea pentru reutilizare și reciclarea a 65% din masa deșeurilor municipale până în 2035. Proiectele promovate vor viza adaptarea sistemelor integrate de management al deșeurilor, precum și creșterea capacității actorilor din sector pentru asigurarea unui management durabil al deșeurilor.

Programe operaționale

Programul Operațional Dezvoltare Durabilă (PODD)

Programul Operațional Transport (POT)

Programe Operaționale Regionale – implementate la nivel de regiune (POR)

Programul Acvacultură și Pescuit (PAP)

Obiectivul de Politică 3 - O Europă mai conectată

În principal obiectivul se referă la dezvoltarea unei rețele TEN-T durabilă, rezilientă în fața schimbărilor climatice, inteligentă, sigură și intermodală, dezvoltarea unei mobilități naționale, regionale și locale durabile, reziliente în fața schimbărilor climatice, inteligente și intermodale, inclusiv îmbunătățirea accesului la TEN-T și a mobilității transfrontaliere precum și îmbunătățirea conectivității digitale

Programe operaționale

Programul Operațional Transport (POT)

Programul Operațional Regional (POR)

Obiectivul de Politică 4 – O Europă mai socială și mai incluzivă

Prin intervențiile vizate la nivelul Obiectivului de Politică 4, România are în vedere crearea acelor pârghii fundamentale dezvoltării tuturor sectoarelor economice, respectiv investițiile în oameni și în domeniile sociale. În acest context, intervențiile vizate urmăresc patru paliere majore:

STRATEGIA DE DEZVOLTARE LOCALĂ A COMUNEI GOTTLLOB 2022-2030

Document cadru de programare a politicilor de dezvoltare în comuna Gottlob, județul Timiș

- asigurarea unei educații de calitate și incluzive la toate nivelurile;
- adaptarea resursei umane la dinamica pieței muncii și a progresului tehnologic;
- combaterea sărăciei și promovarea incluziunii sociale prin măsuri personalizate;
- asigurarea unor servicii de sănătate de calitate și accesibile tuturor

Programe operaționale

Programul Operațional Educație și Ocupare (POEO)

Programul Operațional Incluziune și Demnitate Socială (POIDS)

Programul Operațional Sănătate (POS)

Programul Operațional Regional (POR)

Planul Național Strategic (PNS)

Obiectivul de Politică 5 – O Europă mai aproape de Cetățeni

Obiectivului de Politică 5 derivă din abordarea integrată a problemelor teritoriale și locale, care implică autoritățile locale și parteneriatele, abordare pe care România dorește să o utilizeze pentru asigurarea coeziunii economice și sociale, redresării tendinței de adâncire a decalajelor între regiunile și zonele mai dezvoltate și cele mai puțin dezvoltate, dar și pentru reducerea decalajelor față de alte țări din UE.

Programe operaționale

Programul Operațional Regional (POR)

Programul Operațional Incluziune și Demnitate Socială (POIDS)

Programul Acvacultură și Pescuit (PAP)

Planul Național Strategic (PNS)

Sursa: Site-ul Ministerului Fondurilor Europene. Acordul de parteneriat pentru perioada de programare 2021 – 2027

Planul Național Strategic (PNS)

România pune în practică PAC post 2023 prin intermediul Planului Național Strategic (PNS) prin măsuri de dezvoltare a unui sector agricol rezilient și durabil, cu accent pe asigurarea veniturilor echitabile fermierilor, respectarea angajamentelor de mediu prin remunerarea fermierilor care contribuie la protejarea mediului peste cerințele nivelului de bază, pe dezvoltarea sectoarelor deficitare și o dezvoltare socioeconomică coerentă a mediului rural în baza unei strategii a intervenției fundamentată pe identificarea nevoilor.

PNS al României se va concentra pe atingerea următoarelor obiective:

I. Promovarea unui sector agricol inteligent, rezilient și diversificat care să asigure securitatea alimentară, creșterea viabilității fermelor prin stabilizarea veniturilor fermierilor și eliminarea discrepanțelor și disparităților între categorii de ferme;

II. Consolidarea orientării către piață și creșterea competitivității sectorului agro-alimentar prin intensificarea cooperării, încurajarea investițiilor colective, modernizarea, restructurarea fermelor, prin investiții pentru îmbunătățirea productivității concomitent cu dezvoltarea, modernizarea industriei alimentare;

III. Dezvoltarea socio-economică a spațiului rural prin atragerea și susținerea tinerilor și facilitarea dezvoltării afacerilor precum promovarea ocupării forței de muncă, a creșterii, a incluziunii sociale și a dezvoltării locale în zonele rurale

Intervenții:

- PD-01. Sprijin de bază pentru venit în scopul sustenabilității (BISS)
- PD-02. Sprijin redistributiv complementar pentru venit în scopul sustenabilității (CRISS)
- PD-03. Sprijin complementar pentru venit pentru tinerii fermieri
- PD-04. Practici benefice pentru mediu aplicabile în teren arabil
- PD-05. Practicarea unei agriculturi prietenoase cu mediul în fermele mici (gospodăriile tradiționale)
- PD-06. Înierbarea intervalului dintre rânduri în plantațiile pomicole, viticole, pepiniere și hameiști
- PD-07. Creșterea nivelului de bunăstare a vacilor de lapte
- PD-08. Măsură pentru bunăstarea tineretului bovin la îngrășat
- PD-09. Sprijin cuplat pentru venit-Soia
- PD-10. Sprijin cuplat pentru venit-Lucernă PD-11 - Sprijin cuplat pentru venit- Leguminoase pentru industrializare - mazăre de grădină, fasole boabe și fasole păstăi
- PD-12. Sprijin cuplat pentru venit-Cânepă
- PD-13. Sprijin cuplat pentru venit-Orez
- PD-14. Sprijin cuplat pentru venit -Sămânță de cartof
- PD-15. Sprijin cuplat pentru venit -Hamei
- PD-16. Sprijin cuplat pentru venit -Sfecla de zahăr
- PD-17. Sprijin cuplat pentru venit - Legume cultivate în câmp pentru consum în stare proaspătă sau destinate industrializării (tomate, castraveți, ardei, vinete)
- PD-18. Sprijin cuplat pentru venit -Legume cultivate în sere și solarii (tomate, castraveți, ardei, vinete)
- PD-19 - Sprijin cuplat pentru venit - Fructe (prune, mere, cireșe, vișine, caise și piersice)
- PD-20. Sprijin cuplat pentru venit - Semințe pentru plante furajere
- PD-21. Sprijin cuplat pentru venit - vaci de lapte
- PD-22. Sprijin cuplat pentru venit - carne vită
- PD-23 - Sprijin cuplat pentru venit – bivolițe de lapte
- PD-24. Sprijin cuplat pentru venit – ovine -caprine
- PD-25. Sprijin cuplat pentru venit pentru viermii de mătase
- IS-LF-01. Îmbunătățirea infrastructurii utilizate pentru planificarea și organizarea producției, ajustarea producției în funcție de cerere, în special în ceea ce privește calitatea și cantitatea, optimizarea costurilor
- IS-LF-02. Intervenții în sectorul fructelor și legumelor – Îmbunătățirea sau menținerea calității produselor, indiferent dacă acestea sunt proaspete sau procesate.
- IS-LF-05. Intervenții în sectorul fructelor și legumelor - Măsură de mediu și de adaptare a schimbărilor climatice
- IS-LF-07. Intervenții în sectorul fructelor și legumelor – Cercetare și dezvoltare
- IS-LF-08. Intervenții în sectorul fructelor și legumelor – Îmbunătățirea competitivității pe termen mediu și lung în special prin modernizare.

STRATEGIA DE DEZVOLTARE LOCALĂ A COMUNEI GOTTLLOB 2022-2030

Document cadru de programare a politicilor de dezvoltare în comuna Gottlob, județul Timiș

- IS-LF-06. Intervenții în sectorul fructelor și legumelor – Măsuri de formare profesională, (altele decât cele aferente prevenirii și gestionării crizelor) și de promovare produs
- IS-LF-03. Intervenții în sectorul fructelor și legumelor - Măsuri care vizează îmbunătățirea comercializării.
- IS-LF-04. Măsuri de prevenire și gestionare a crizelor pe piața fructelor și legumelor
- IS-A-09. Asistență tehnică pentru apicultori și organizațiile de apicultori - Consultanță în apicultură
- IS-A-10. Asistență tehnică pentru apicultori și organizațiile de apicultori - Promovarea apiculturii și a produselor apicole
- IS-A-11. Asistență tehnică pentru apicultori și organizațiile de apicultori - Organizarea de cursuri de perfecționare în apicultură
- IS-A-12. Asistență tehnică pentru apicultori și organizațiile de apicultori - Achiziția de către formele asociative de echipament pentru procesarea cerii în vederea obținerii fagurilor artificiali
- IS-A-13. Asistență tehnică pentru apicultori și organizațiile de apicultori - Achiziția de către formele asociative apicole de echipament pentru ambalarea mierii
- IS-A-14. Combaterea agresorilor și a bolilor specifice stupilor, în special a varoozei
- IS-A-15. Măsuri de asistență pentru repopularea șeptelului apicol din Uniune - Achiziționarea de matci și/sau familii de albine pentru apicultura
- IS-A-16. Măsuri de asistență pentru repopularea șeptelului apicol din Uniune - Achiziționarea de produse proteice solide pentru familii de albine de către stupinele de elită și multiplicare
- IS -A -17. Măsuri de asistență pentru repopularea șeptelului apicol din Uniune - Achiziționarea de accesorii apicole de către stupinele de elită/multiplicare
- IS-A-18. Raționalizarea transumanței/stupăritului pastoral - Achiziționarea de cutii noi în vederea înlocuirii cutiilor uzate în urma deplasării în pastoral
- IS-A-19. Raționalizarea transumanței/stupăritului pastoral - Achiziționarea de accesorii apicole
- IS-A-20. Raționalizarea transumanței/stupăritului pastoral - Achiziționarea de unelte apicole și echipamente de protecție
- IS-A-21. Raționalizarea transumanței/stupăritului pastoral - Achiziționarea de mijloace de transport apicol fără autopropulsie - remorcă apicolă/pavilion apicol și mijloace fără autopropulsie de încărcare - descărcare a stupilor în pastoral
- IS-A-22. Îmbunătățirea calității produselor în vederea unei mai bune valorificări a produselor pe piață
- IS-V-23. Restructurarea și reconversia plantațiilor viticole
- IS-V-24. Investiții în active corporale și necorporale
- IS-V-25. Asigurarea recoltelor
- IS-V-26. Acțiuni de informare
- IS-V-27. Promovarea enoturismului
- IS-V-28. Promovarea și comunicarea efectuată în țări terțe
- IS-V-29. Investiții în active corporale și necorporale menite să sporească durabilitatea producției de vin
- DR-01. Agro -mediu și climă - Pajiști cu înaltă valoare naturală (HNV)
- DR-02. Agro -mediu și climă - Culturi verzi
- DR-03. Agro -mediu și climă - Creșterea animalelor de fermă din rase locale în pericol de abandon

STRATEGIA DE DEZVOLTARE LOCALĂ A COMUNEI GOTTLÖB 2022-2030

Document cadru de programare a politicilor de dezvoltare în comuna Gottlob, județul Timiș

- DR-04. Agricultură ecologică – conversie
- DR-05. Agricultură ecologică – menținerea certificării
- DR-06. Bunăstarea animalelor
- DR-07. Silvo -mediu și climă
- DR-08. Împădurire - întreținere și îngrijire suprafețelor împădurite
- DR-09. Zone afectate de constrângeri naturale - Zona Montană
- DR-10. Zone afectate de constrângeri naturale semnificative
- DR-11. Zone afectate de constrângeri naturale specifice
- DR-12. Investiții în consolidarea exploatațiilor tinerilor fermieri instalați și a fermierilor recent instalați
- DR-13. Investiții în exploatațiile pomicole
- DR-14. Investiții în producția primară în sectorul legume și/sau cartof
- DR-15. Investiții în producția primară în sectoarele hamei, flori și struguri de masă
- DR-16. Investiții în producția primară în sectorul zootehnic
- DR-17. Investiții în condiționarea, procesarea și marketingul – produselor agricole și pomicole în afara exploatației
- DR-18. Investiții pentru procesarea și marketingul produselor agricole în vederea obținerii unor produse alimentare și produse transformate, altele decât cele prevăzute în Anexa 1 a Tratatului de Funcționare a Uniunii Europene
- DR-19. Investiții în tehnologii forestiere care îmbunătățesc reziliența și valoarea de mediu a ecosistemelor forestiere
- DR-20. Modernizarea infrastructurii de irigații
- DR-21. Înființarea sistemelor de irigații
- DR-22. Crearea/modernizarea infrastructurii de acces agricolă
- DR-23. Crearea/modernizarea infrastructurii rutiere de bază din spațiul rural
- DR-24. Investiții în crearea și dezvoltarea de activități neagricole
- DR-25. Sprijin pentru instalarea tinerilor fermieri
- DR-26. Contribuții financiare la plata primelor de asigurare
- DR-27. Instrumentul national de sprijin al fermierilor afectati de pierderi ale productiei agricole
- DR-28. Înființarea grupurilor de producători în sectorul agricol/pomicol
- DR-29. Cooperare și inovare în agricultură prin intermediul grupurilor operaționale PEI
- DR-30. LEADER - Dezvoltarea locală plasată sub responsabilitatea comunității
- DR-31. Transfer de cunoștințe
- DR-32. Consiliere în afaceri agricole

PROGRAMUL OPERAȚIONAL REGIONAL (POR) - REGIUNEA VEST 2021 - 2027

Obiectivul general al POR VEST 2021-2027 este reprezentat de creșterea competitivității economice și îmbunătățirea condițiilor de viață ale comunităților locale și regionale prin sprijinirea dezvoltării mediului de afaceri, a condițiilor infrastructurale și a serviciilor, care să asigure o dezvoltare sustenabilă a regiunii, capabilă să gestioneze în mod eficient resursele, să valorifice potențialul ei de inovare și de asimilare a progresului tehnologic. Tipurile de acțiuni propuse vor conduce la reducerea disparităților și la **13**

STRATEGIA DE DEZVOLTARE LOCALĂ A COMUNEI GOTTLLOB 2022-2030

Document cadru de programare a politicilor de dezvoltare în comuna Gottlob, județul Timiș

transformarea Regiunii Vest într-o regiune mai atractivă, într-un spațiu economic stabil și diversificat în care cercetarea și inovarea au un rol activ. POR 2021-2027 s-a construit pe o abordare de tip bottom up, dar și top-down, în largi parteneriate, pentru asigurarea corelării cu PDR 2021-2027, precum și cu strategiile naționale sectoriale și documentele europene relevante.

PROGRAMUL OPERAȚIONAL CREȘTERE INTELIGENTĂ, DIGITALIZARE ȘI INSTRUMENTE FINANCIARE 2021-2027 (POCIDIF)

Crearea în România a unui ecosistem care potențează competitivitatea societății în contextul schimbărilor tehnologice, plecând de la nevoile de dezvoltare identificate prin Strategia Națională și cele 8 Strategii Regionale de Specializare Inteligentă și concentrarea eforturilor pentru atingerea potențialului tehnologiilor digitale pentru a crea noi oportunități de dezvoltare atât pentru sistemul public, cât și pentru mediul de afaceri.

PROGRAMUL OPERAȚIONAL DEZVOLTARE DURABILĂ (PODD)

Strategia PODD este în concordanță cu obiectivul Uniunii Europene de conservare, protecție și îmbunătățire a calității mediului, cu Semestrul European, Recomandările Specifice de Țară relevante, Programul se bazează pe obiective care vizează asigurarea coeziunii sociale, economice și teritoriale prin sprijinirea unei economii cu emisii scăzute de gaze cu efect de seră și prin asigurarea utilizării eficiente a resurselor naturale.

Prin PODD se urmărește maximizarea valorii adăugate a sprijinului financiar alocat României din bugetul european prin finanțarea nevoilor de dezvoltare naționale din următoarele sectoare: adaptarea la schimbările climatice prin creșterea eficienței energetice și dezvoltarea sistemelor inteligente de energie, a soluțiilor de stocare și a adecvanței sistemului energetic; infrastructura de apă și apă uzată; economia circulară; conservarea biodiversității; calitatea aerului; decontaminarea siturilor poluate și managementul riscurilor.

PROGRAMUL OPERAȚIONAL TRANSPORT (POT) 2021-2027

Viziunea pentru anul 2030 este de a extinde infrastructura de transport pe teritoriul României în vederea îmbunătățirii conectivității între regiunile țării dar și cu restul țărilor din Uniunea Europeană.

Principala provocare pe care POT 2021-2027 va trebui să o rezolve o reprezintă recuperarea decalajului de dezvoltare a infrastructurii de transport a României, adaptată inclusiv utilizării duale și asigurând în același timp atingerea obiectivelor europene de reducere a emisiilor de carbon și transferul spre o mobilitate durabilă și sigură.

PROGRAMUL OPERAȚIONAL EDUCAȚIE ȘI OCUPARE (POEO) 2021-2027

Din perspectiva capitalului uman, viziunea națională la orizontul anului 2027 este de a crea „O Românie mai socială cu acces egal la ocupare durabilă, de calitate, la un sistem de educație relevant pentru piața muncii, stimulativ pentru învățarea pe tot parcursul vieții, o societate bazată pe solidaritate și condiții de viață mai bune pentru toți cetățenii”.

Viziunea de dezvoltare a resurselor umane prin intermediul POEO este construită pe 2 obiective majore:

STRATEGIA DE DEZVOLTARE LOCALĂ A COMUNEI GOTTLÖB 2022-2030

Document cadru de programare a politicilor de dezvoltare în comuna Gottlob, județul Timiș

1. Consolidarea funcționării eficiente a pieței muncii și facilitarea accesului și a participării incluzive și egale la ocupare de calitate și durabilă pentru resursa de forță de muncă”;
2. Optimizarea sistemelor de educație și formare pentru a răspunde cerințelor pieței muncii, concomitent cu promovarea accesului egal la educație și stimularea învățării pe tot parcursul vieții.

Astfel, Programul Operațional Educație și Ocupare urmărește să valorifice potențialul uman, în condiții de echitate, prin creșterea relevanței sistemelor de educație și formare pentru piața muncii, în contextul utilizării și dezvoltării competențelor digitale și antreprenoriale și promovării unui mediu stimulativ pentru învățarea pe tot parcursul vieții.

PROGRAMUL OPERAȚIONAL INCLUZIUNE ȘI DEMNITATE SOCIALĂ (POIDS) 2021-2027

România continuă să se numere printre țările cu ponderi mari ale populației aflate în situație de risc, departe de media UE28. Ultimele date EUROSTAT disponibile cu privire la incidența riscului de sărăcie la nivelul populației din statele membre UE scot în evidență gravitatea acestei problemei în rândul populației din România. Astfel, România înregistrează, conform datelor pentru 2018, una din cele mai mari rate ale riscului de sărăcie sau excluziune socială între țările UE, de 32,5% din totalul populației. În acest context, conform Raportului de țară România 2020, unul din trei români se află la risc de sărăcie sau excluziune socială, grupurile vulnerabile, inclusiv minoritatea romă, fiind cele mai expuse la acest fenomen.

În același timp, se observă că accesul la servicii primare de sănătate, sociale, educație este limitat pentru persoanele din mediul rural față de urban, disparitățile existând și la nivel regional, între regiunile dezvoltate și cel mai puțin dezvoltate.

În aceste condiții, persoanele din mediul rural sunt expuse în mai mare măsură la excluziune socială, în principal copiii și tinerii, precum și persoanele vârstnice, persoanele cu dizabilități, familiile monoparentale și cele cu mulți copii.

Totodată, în mediul urban, se mențin discrepanțele referitoare la grupurile vulnerabile, astfel că, deși indicatorul ratei riscului de sărăcie este mai mic față de rural, categoriile vulnerabile cele mai expuse sunt aceleași ca în mediul urban. Furnizarea serviciilor sociale publice este în responsabilitatea exclusivă a autorităților locale (la nivel de județ, oraș și comună).

INTERREG VI-A ROMÂNIA-UNGARIA

Zona programului (PA) este compusă din 4 județe pe partea română și 4 județe (unități politico-administrative NUTS 3) pe partea maghiară, după cum urmează: Satu Mare (RO115), Bihor (RO111), Arad (RO421), Timiș (RO424) în România; Szabolcs-Szatmár-Bereg (HU323), Hajdú-Bihar (HU321), Békés (HU332), Csongrád-Csanád (HU333) în Ungaria.

Aceste județe sunt incluse în următoarele regiuni statistice NUTS II din România: Nord-Vest (RO11)- județul Bihor, județul Satu Mare și Vest (RO42) - județul Arad și județul Timiș. În Ungaria: NUTS II Marea Câmpie nordică (HU32)- județul Hajdú-Bihar, județul Szabolcs-Szatmár-Bereg și Marea Câmpie sudică (HU33)- județul Békés, județul Csongrád-Csanád.

Suprafața administrativă a PA se ridică la 50.435,31 km², din care aproximativ 56,3% reprezintă suprafața administrativă a României (11,9% din totalul teritoriului național) și 43,7% suprafața administrativă a Ungariei (14,15% din totalul teritoriului național). În ceea ce privește dimensiunea administrativă a

județelor componente (NUTS3), acestea variază de la 8.691,5 km² (Timiș) la jumătate din această suprafață (4.252,8 km², Csongrád-Csanád).

Lungimea totală a frontierei este de 450 km, traversată de 12 coridoare rutiere și 5 puncte de trecere a frontierei feroviare. Patru județe din zona de frontieră nordică și sudică (în special Szabolcs-Szatmár-Bereg și Satu Mare în nord, și județele Csongrád-Csanád și Timiș în sud) împart zona de frontieră cu țările vecine (Ucraina în nord și Serbia în sud). PA este compusă dintr-un total de 117 așezări urbane și 672 de așezări rurale. Zona de frontieră a României are 36 de localități urbane și 307 localități rurale, în timp ce zona de frontieră a Ungariei are 81 de localități urbane și 365 de localități rurale. PA are aproape 4 milioane de locuitori (3.846.734 locuitori), din care aproximativ 52,5% pe partea română și 47,5% pe partea maghiară a frontierei.

Priorități 2021-2027

Prioritatea 1. Cooperare pentru o zonă transfrontalieră verde și mai rezilientă între România și Ungaria

Prioritatea 2. Cooperare pentru o PA mai socială și mai coerentă între România și Ungaria

Prioritatea 3. O cooperare transfrontalieră mai durabilă, mai comunitară și mai eficientă

INTERREG IPA CBC ROMÂNIA - SERBIA 2021 – 2027

Aria programului pentru perioada de programare 2021-2027 include trei județe din România - Timiș, Caraș-Severin și Mehedinți și șase districte din Republica Serbia - Severno-banatski, Srednjo-banatski, Južno-banatski, Braničevski, Borski și Podunavski, situate exact în centrul macroregiunii Europene a Dunării, suprapunându-se parțial cu macroregiunea europeană adriatică și ionică, la care Serbia participă cu întregul său teritoriu. Cele două țări partenere ale programului includ o mare parte din bazinul fluviului Dunărea, suprafața totală a acestora reprezentând 10% din bazin în Serbia și 29% în România. Suprafața totală este de 40.596 km².

Arhitectura Programului Interreg IPA - România-Serbia 2021-2027

Prioritatea 1: Protecția mediului și managementul riscurilor

- Obiectiv strategic 1: Consolidarea protecției și conservării naturii, a biodiversității și a infrastructurii verzi, inclusiv în zonele urbane, și reducerea tuturor formelor de poluare;
- Obiectiv strategic 2: Promovarea energiei din surse regenerabile în conformitate cu Directiva (UE) 2018/2001, inclusiv criteriile de durabilitate prevăzute în aceasta;
- Obiectiv Strategic 3: Promovarea eficienței energetice și reducerea emisiilor de gaze cu efect de seră;
- Obiectiv Strategic 4: Promovarea adaptării la schimbările climatice și a prevenirii riscurilor de dezastre și a rezilienței, luând în considerare abordările bazate pe ecosisteme.

Prioritatea 2: Dezvoltare socială și economică

- Obiectiv strategic 1: Îmbunătățirea accesului egal la servicii incluzive și de calitate în domeniul educației, al formării și al învățării pe tot parcursul vieții, prin dezvoltarea unei infrastructuri accesibile, inclusiv prin încurajarea rezilienței pentru educația și formarea la distanță și on-line;
- Obiectiv strategic 2: Asigurarea accesului egal la asistență medicală și încurajarea rezilienței sistemelor de sănătate, inclusiv a asistenței medicale primare, precum și promovarea tranziției de la asistența instituțională la cea bazată pe familie și comunitate;
- Obiectiv strategic 3: Consolidarea rolului culturii și al turismului durabil în dezvoltarea economică, incluziunea socială și inovarea socială.

Prioritatea 3: Creșterea capacității de gestionare a frontierelor

- Obiectiv strategic: Consolidarea capacității instituționale a autorităților publice, în special a celor mandatate să gestioneze un anumit teritoriu, și a părților interesate.

PLANUL NAȚIONAL DE REDRESARE ȘI REZILIENȚĂ (PNRR) 2021-2027

Planul Național de Redresare și Reziliență (PNRR) este documentul strategic al României care stabilește domeniile și prioritățile de investiții precum și reformele elaborate pentru fiecare domeniu de investiții, în concordanță cu Recomandările Specifice de Țară (RST), precum și cu Regulamentele Comisiei Europene, a căror finanțare este asigurată din Facilitatea de Redresare și Reziliență (FRR) care are drept obiectiv general ameliorarea stării economice a României, consolidarea capacității de reziliență în perioade de criză pandemică și asigurarea unei creșteri economice pe termen lung.

Obiectivul general al PNRR este de a stabili prioritățile naționale de investiții și direcțiile principale de reformă ale României în acord cu RST și Regulamentele Specifice ale Comisiei Europene pentru a asigura ameliorarea stării economice a României și a consolida capacitatea de reziliență la nivel național în perioade de criză pandemică.

PROGRAMUL NAȚIONAL DE INVESTIȚII „ANGHEL SALIGNY”

Programul „Anghel Saligny” are ca obiectiv modernizarea comunităților locale prin realizarea de investiții în infrastructura locală, drumuri județene și locale, infrastructura de apă și canalizare, stații de epurare a apei, extinderea rețelei de distribuție a gazelor naturale.

Programul se desfășoară în perioada 2021-2028 având o valoare de 50 de miliarde de lei.

Beneficiarii programului sunt unitățile administrativ-teritoriale reprezentate de autoritățile administrației publice locale, precum și unitățile administrativ-teritoriale membre ale asociațiilor de dezvoltare intercomunitară, constituite în condițiile legii, pentru investițiile realizate prin asociațiile de dezvoltare intercomunitară.

Finanțarea programului se asigură din sume din transferuri, alocate bugetelor locale, de la bugetul de stat, aprobate cu această destinație în bugetul Ministerului Dezvoltării, Lucrărilor Publice și Administrației, din sume din bugetele locale alocate cu această destinație și din alte surse legal constituite.

În cadrul programului se pot realiza obiective de investiții noi precum și intervenții la construcțiile existente care se referă la lucrări de construire, reconstruire, consolidare, reparație, modernizare, modificare, extindere, reabilitare, după caz, schimbare de destinație, protejare, restaurare, conservare, pentru următoarele categorii de investiții:

1. alimentări cu apă și stații de tratare a apei;
2. sisteme de canalizare și stații de epurare a apelor uzate;
3. drumurile publice clasificate și încadrate în conformitate cu prevederile legale în vigoare ca drumuri județene, drumuri de interes local, respectiv drumuri comunale și/sau drumuri publice din interiorul localităților, precum și variante ocolitoare ale localităților;
4. poduri, podețe, pasaje sau punți pietonale;
5. sisteme de distribuție a gazelor naturale și a racordului la sistemul de transport al gazelor naturale, care au autorizație de construire valabilă.

DEZVOLTAREA LOCALĂ PLASATĂ SUB RESPONSABILITATEA COMUNITĂȚII va fi finanțată pe baza nevoilor de investiții identificate de Strategiile de Dezvoltare Locale elaborate în cadrul Grupurilor de Acțiune Locale.

Finanțarea acestor strategii se va putea face atât din FEDR cât și din FSE+ pentru comunitățile urbane mai mari de 20.000 locuitori, această opțiune fiind stabilită pentru a evita suprapunerea intervenției DLRC cu cea LEADER, din cadrul viitorului Plan National Strategic 2021-2027, care se desfășoară în mediul rural și în mediul urban, dar doar în localitățile mai mici de 20.000 locuitori.

În cadrul DLRC, va fi finanțată infrastructura pentru dezvoltarea activităților de valorificare și promovare a patrimoniului cultural, natural și turistic local (identificarea obiectivelor turistice relevante, dezvoltarea meșteșugurilor sau tradițiilor locale) care pot contribui la activarea comunităților urbane, genera venituri pentru bugetele locale și reduce șomajul, precum și proiecte precum transformarea clădirilor / siturilor vechi / abandonate în muzee, restaurarea bisericilor vechi, bibliotecilor, lucrări de conservare a siturilor istorice.

INSTRUMENTE DE FINANȚARE TEMATICE ALE COMISIEI EUROPENE

La nivelul Comisiei Europene există, de asemenea, și alte instrumente de finanțare care vizează fie statele, fie regiunile sau unitățile administrative-teritoriale mai mici :

Mecanismul pentru Interconectarea Europei pentru perioada 2021-2027 - acesta vizează dezvoltarea unei infrastructuri inteligente, durabile, incluzive, sigure și securizate în sectorul transporturilor, în cel al energiei și în sectorul digital, cu un buget propus de 42,3 miliarde euro;

Programul „Orizont Europa” – program de finanțare a cercetării și inovării care are la bază realizările și succesul programului pentru cercetare și inovare anterior (Orizont 2020). Acest program va genera cunoștințe și tehnologii noi, va promova excelența științifică, contribuind astfel la îndeplinirea obiectivelor de dezvoltare durabilă prevăzute în Agenda 2030 și asumate de către Uniunea Europeană și țările member;

Programul „COSME” – stimulează competitivitatea IMM-urilor și promovează accesul la finanțare pentru dezvoltare și crearea unei culturi antreprenoriale moderne. Sunt finanțate de asemenea start-up-urile și spin-off-urile;

Programul „Europa Creativă” – urmărește protejarea, dezvoltarea și promovarea diversității și a patrimoniului european în domeniul cultural și lingvistic, precum și creșterea competitivității sectoarelor culturale și creative;

Programul InvestEU – cuprinde instrumente financiare adecvate pentru sprijinirea investițiilor și crearea de locuri de muncă, precum și continuarea investițiilor realizate prin Planul Juncker. Prin InvestEU, Comisia Europeană va continua să stimuleze investițiile, inovarea și crearea de locuri de muncă, mobilizând o sumă estimată de 650 de miliarde euro;

Programul Europa Digitală - se va concentra asupra consolidării capacităților statelor europene în ceea ce privește sectorul IT, inteligența artificială și securitatea cibernetică, asigurând astfel utilizarea de tehnologii avansate în sprijinul activității economice și vieții sociale;

Instrumentul REACT-UE – are drept scop susținerea statelor membre astfel încât economiile acestora să se redreseze, să devină reziliente și sustenabile în perioada post-criză determinată de pandemia de COVID-19;

Mecanismul pentru o Tranziție Justă - va oferi sprijin pentru a pregăti tranziția către o economie neutră din punctul de vedere al impactului asupra climei, eficientă din punctul de vedere al utilizării resurselor și circulară. Suma totală alocată acestui mecanism va fi de 40 de miliarde euro, iar această finanțare va fi utilizată în regiunile cele mai afectate de fenomenul deprecierii social-economice.

Programul EU4Health - un nou program pentru consolidarea securității și cooperării în domeniul sănătății creat cu scopul de a furniza un sprijin specific pentru răspunsul la viitoarele provocări din domeniul sănătății.

Noul program va dispune de o finanțare de 9,4 miliarde euro și va avea ca principal scop crearea unui cadru adecvat în vederea prevenirii, pregătirii și reacției în remediarea situațiilor de criză în domeniul sănătății, completând și întărind eforturile depuse la nivel național.

Sursa: Site-ul Comisiei Europene. https://ec.europa.eu/info/index_ro

2.2. La nivel național

Strategia de dezvoltare teritorială a României reprezintă viziunea asumată a Guvernului și Parlamentului României privind dezvoltarea teritoriului național pentru orizontul de timp 2035: România 2035, o țară cu un teritoriu funcțional, administrat eficient, care asigură condiții atractive de viață și locuire pentru cetățenii săi, cu un rol important în dezvoltarea zonei de sud-est a Europei.

Scenariul România Policentrică are ca scop dezvoltarea teritoriului național la nivelul unor nuclee de concentrare a resurselor umane, materiale, tehnologice și de capitaluri (orașe mari/ medii), în perspectiva anului 2035 și conectarea eficientă a acestor zone de dezvoltare cu teoriile europene.

România este a șaptea țară din UE, ca mărime, după populație (20,12 milioane conform rezultatelor definitive ale recensământului populației și al locuințelor din 2011 comunicate de INS) și a doua țară din grupul noilor state membre, după Polonia.

În ultimii 4 ani, economia românească s-a dezvoltat rapid, fiind alimentată în special de consumul privat susținut de măsuri fiscale pro-ciclice. Acest lucru a condus la o creștere a inflației, în special în ultimii doi ani, a deficitului de cont curent și la deficite bugetare mai mari, având un nivel de aproximativ 4.6% în 2019. Datoria publică este moderată, conform standardelor regionale, fiind aproximativ 35,0% din PIB.

În timp ce piața muncii a devenit mai rigidă iar șomajul general rămâne scăzut, emigrația și investițiile insuficiente în infrastructură au avut tendința de a menține diferențele semnificative la nivel regional.

STRATEGIA DE DEZVOLTARE LOCALĂ A COMUNEI GOTTLLOB 2022-2030

Document cadru de programare a politicilor de dezvoltare în comuna Gottlob, județul Timiș

România se confruntă cu semnificative deficite de tranziție în majoritatea sectoarelor economiei. **Economia românească a fost afectată în mod semnificativ de criza COVID-19 la începutul anului 2020 și va necesita un efort substanțial pentru redresare.**

Starea transporturilor și a infrastructurii municipale agravează disparitățile regionale și limitează lanțul valoric/integrarea piețelor. Infrastructura de sănătate este sub standardele UE, din cauza operațiunilor și a managementului financiar ineficiente, precum și a lipsei de investiții.

Sectorul energetic a avut de câștigat de pe urma participării sectorului privat, dar sunt necesare investiții suplimentare pentru îmbunătățirea eficienței și intensificarea conexiunilor transfrontaliere.

România are un sector privat vibrant, care e alimentat de investiții străine mari în sectorul auto, TIC, agroalimentar și al imobiliarelor și e sprijinit de o bază puternică a IMM-urilor. Cu toate acestea, nu se ridică la înălțimea potențialului său din cauza obstacolelor birocratice care îngreunează afacerile și a blocajelor provocate de infrastructura națională precară.

Accesul corporațiilor și IMM-urilor la finanțare rămâne limitat din cauza practicilor dificile de creditare bancară, a piețelor de capital subdezvoltate și a surselor alternative de finanțare limitate.

Sursa: Strategia de țară a României 2020-2025, file:///C:/Users/HP/Downloads/romania-strategy-romanian%20(2).pdf

După o redresare puternică în prima jumătate a anului 2021, se estimează că, până la sfârșitul acestui an, PIB-ul României va depăși nivelurile anterioare pandemiei: se preconizează că economia României va crește cu 7% în 2021 și cu 5,1% în 2022.



Economia UE se redresează în urma recesiunii provocate de pandemie mai rapid decât se preconizase. Pe măsură ce campaniile de vaccinare au progresat, iar restricțiile au început să fie ridicate, creșterea **20**

STRATEGIA DE DEZVOLTARE LOCALĂ A COMUNEI GOTTLLOB 2022-2030

Document cadru de programare a politicilor de dezvoltare în comuna Gottlob, județul Timiș

economică s-a reluat în primăvară și a continuat în același ritm toată vara, susținută de redeschiderea economiei.

În pofida perioadei tot mai dificile, se preconizează că economia UE va continua să se extindă în perioada analizată, atingând o rată de creștere de 5 % în 2021, de 4,3 % în 2022 și de 2,5 % în 2023.

Se preconizează că ratele de creștere pentru zona euro vor fi identice cu cele la nivel de UE în 2021 și 2022 și de 2,4 % în 2023. Această perspectivă depinde în mare măsură de doi factori: evoluția pandemiei de COVID-19 și ritmul în care aprovizionarea se adaptează la redresarea rapidă a cererii în urma redeschiderei economiei.

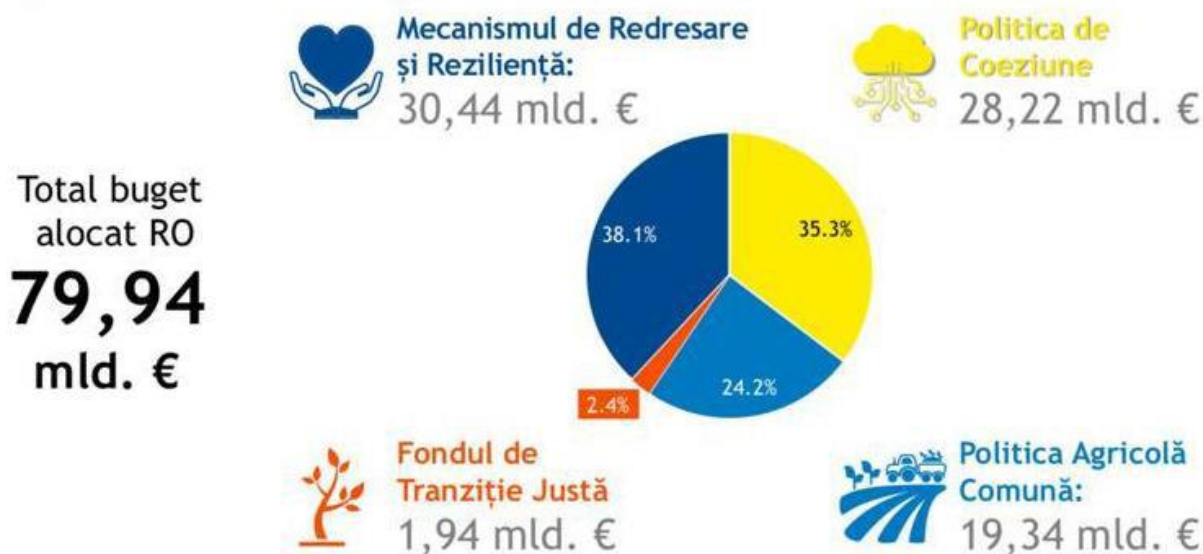
Economia europeană revine pe o traiectorie expansionistă mai rapid decât se preconizase

La aproape 14 % pe an, rata de creștere a PIB-ului în UE în al doilea trimestru al anului 2021 a fost cea mai bună înregistrată vreodată – la fel de mare ca scăderea fără precedent a PIB-ului în aceeași perioadă a anului trecut, în timpul primului val al pandemiei. În al treilea trimestru al anului 2021, economia UE a ajuns din nou la nivelul rezultatelor sale anterioare pandemiei și a trecut de la redresare la expansiune.

Se preconizează că cererea internă va continua să stimuleze această expansiune. Ameliorarea situației pe piețele forței de muncă și scăderea preconizată a economisirii ar trebui să contribuie la un ritm susținut al cheltuielilor de consum. Punerea în aplicare a **Mecanismului de redresare și reziliență (MRR)** începe, de asemenea, să joace un rol important în stimularea investițiilor private și publice.

Cu toate acestea, ritmul de creștere se confruntă din nou cu vânturi potrivnice. Blocajele și întreruperile la nivelul aprovizionării globale afectează activitatea din UE, în special în sectorul său de producție, care este foarte integrat. În plus, după ce au scăzut drastic în 2020, prețurile la energie, în special la gazele naturale, au crescut într-un ritm susținut în ultima lună și se situează în prezent cu mult peste nivelurile din perioada anterioară pandemiei. Se preconizează că acest lucru va afecta consumul și investițiile.

Bugetul alocat României din CFM al UE



Sursa: CE, prețuri 2018

Situația pe piața forței de muncă ar trebui să continue să se îmbunătățească

Situația de pe piețele forței de muncă din UE a cunoscut ameliorări semnificative datorită relaxării restricțiilor impuse activităților legate de consumatori.

În al doilea trimestru al acestui an, economia UE a creat aproximativ 1,5 milioane de noi locuri de muncă, mulți lucrători au ieșit din schemele de păstrare a locurilor de muncă, iar rata șomajului a scăzut. Cu toate acestea, numărul total de angajați din UE se situa în continuare cu 1 % sub nivelul înregistrat înainte de pandemie. De atunci, șomajul a continuat să scadă, iar rata de 6,8 %, înregistrată în UE în luna august a fost cu puțin peste rata înregistrată la sfârșitul anului 2019.

Datele publicate după data-limită a previziunilor arată că această rată a continuat să scadă ușor în septembrie. Sondajele efectuate de Comisie în rândul întreprinderilor scot în evidență apariția unor zone de penurie de forță de muncă, în special în sectoarele în care activitatea crește cel mai mult. Cu cât această penurie durează mai mult, cu atât este mai mare riscul să afecteze activitatea și să contribuie la inflație printr-o presiune asupra salariilor.

Conform previziunilor, ocuparea forței de muncă în UE va crește cu 0,8 % în acest an, cu 1 % în 2022 și cu 0,6 % în 2023. Se preconizează că, anul viitor, ocuparea forței de muncă va depăși nivelul înregistrat înainte de criză și că, în 2023, va avea caracter expansionist. Potrivit previziunilor, șomajul în UE va scădea de la 7,1 % în acest an la 6,7 % în 2022 și la 6,5 % în 2023. În zona euro, rata șomajului este estimată la 7,9 %, 7,5 % și 7,3 % pe parcursul celor trei ani.

Deficite sub nivelurile preconizate

Perspectivile de creștere mai bune indică deficite mai scăzute în 2021 decât nivelurile preconizate în primăvară. După ce a atins 6,9 % din PIB în 2020, deficitul agregat din UE ar trebui să scadă ușor la 6,6 % în 2021, pe fondul sprijinului bugetar încă ridicat acordat la începutul anului.

Odată ce măsurile de sprijin și funcționarea stabilizatorilor automați vor dispărea, în timp ce expansiunea economică va continua, se preconizează că deficitul agregat al UE se va înjumătăți, ajungând la aproximativ 3,6 % din PIB în 2022, și va scădea în continuare la 2,3 % în 2023.

După ce a atins aproximativ 92 % în UE (99 % în zona euro), se preconizează că ponderea agregată a datoriei în PIB se va stabiliza în linii mari în acest an și va începe să scadă în 2022, ajungând la 89 % din PIB în 2023 (97 % în zona euro).

Presiunile temporare asupra prețurilor la nivel mondial determină creșterea inflației la cel mai ridicat nivel din ultimii zece ani

După mai mulți ani cu un nivel scăzut de inflație, reluarea puternică a activității economice în UE și în multe economii avansate a fost însoțită de o creștere a inflației care a depășit previziunile.

Inflația anuală a crescut în zona euro de la -0,3 % în ultimul trimestru al anului 2020 la 2,8 % în al treilea trimestru al anului 2021. Lectura din octombrie a fost de 4,1 %, o rată care a mai fost înregistrată o singură dată din 1997, când a început publicarea datelor privind inflația în zona euro.

Această creștere puternică a inflației este determinată în principal de creșterea prețurilor la energie, dar ea pare să fie legată și de un set amplu de ajustări economice ulterioare pandemiei, sugerând că nivelurile ridicate actuale sunt în mare măsură tranzitorii.

Se preconizează că inflația în zona euro va atinge un nivel maxim de 2,4 % în 2021, înainte de a scădea la 2,2 % în 2022 și la 1,4 % în 2023, deoarece se estimează că prețurile la energie se vor stabiliza treptat. La nivel de UE, se preconizează că inflația va atinge 2,6 % în 2021, 2,5 % în 2022 și 1,6 % în 2023.

Incertitudinile și riscurile legate de perspectivele de creștere rămân foarte ridicate

Deși impactul său asupra activității economice s-a diminuat considerabil, pandemia de COVID-19 nu a fost încă înfrântă, iar redresarea depinde în mare măsură de evoluția acesteia, atât în interiorul, cât și în afara UE.

Având în vedere creșterea recentă a numărului de cazuri în multe țări, nu poate fi exclusă reintroducerea restricțiilor cu impact asupra activității economice. În UE, acest risc este deosebit de relevant în statele membre cu rate de vaccinare relativ scăzute.

Riscurile economice se referă, de asemenea, la impactul potențial prelungit al constrângerilor și blocajelor actuale în materie de aprovizionare.

Principalul risc în sens pozitiv la adresa perspectivelor de creștere este legat de câștigurile potențiale în materie de eficiență și de progresele durabile în materie de productivitate generate de schimbările structurale produse în urma pandemiei. **Investițiile stimulate de Mecanismul de redresare și reziliență și de reformele structurale aferente vor fi esențiale** în acest sens. În ansamblu, balanța riscurilor care planează asupra acestor previziuni s-a înclinat în sens descendent.

Inflația se poate dovedi mai ridicată decât se anticipase în cazul în care constrângerile în materie de aprovizionare durează mai mult, iar creșterile salariale care depășesc creșterea productivității se repercutează asupra prețurilor de consum.

Sursa: Site-ul oficial al Comisiei Europene. https://romania.representation.ec.europa.eu/index_ro

La elaborarea Strategiei de Dezvoltare Durabilă a comunei Gottlob pentru perioada 2022 – 2030 a fost avută în vedere corelarea cu strategiile și politicile existente la nivel european și național, astfel:

România, în calitate de stat membru al Organizației Națiunilor Unite (ONU) și Uniunii Europene (UE), și-a exprimat adevărată adeziunea la cele 17 Obiective de Dezvoltare Durabilă (ODD) ale Agendei 2030. Planul de acțiune global, pe care România alege să-l susțină în următorii ani, se adresează ameliorării sărăciei, combaterii inegalităților, injustiției sociale și protejării planetei până în anul 2030. Este un plan de acțiune pentru oameni, planetă și prosperitate, prin care se urmărește consolidarea unui climat de siguranță și libertate, în care „nimeni nu va fi lăsat în urmă”.

Agenda 2030 pentru Dezvoltare Durabilă a rezultat în urma unui proces internațional îndelungat de analiză, care recunoaște că problemele globale se pot rezolva doar prin soluții la nivel global. Modificarea percepției și conștientizarea evoluției fără precedent a societății, creșterea natalității la scară globală, a accelerării economiilor țărilor în curs de dezvoltare și a disparităților sociale au pus în evidență limitele

creșterii planetare. Creșterea prețurilor la anumite resurse a evidențiat faptul că Pământul își poate epuiza resursele fizice regenerabile și neregenerabile, conducând la un dezechilibru catastrofal.

Strategia Națională pentru DEZVOLTAREA DURABILĂ a României 2030

Pe plan național, Strategia națională pentru dezvoltarea durabilă a României 2030 include 17 obiective de dezvoltare durabilă, care transpun obiectivele Agendei 2030 pentru dezvoltare durabilă asumată de statele membre ONU, cu ținte aferente:

Obiectivul strategic 1. Eradicarea sărăciei în toate formele sale și în orice context

Globalizarea a contribuit la reducerea sărăciei absolute, însă este necesară continuarea eforturilor de reducere a sărăciei relative pentru a asigura o viață demnă pentru toți. În acest scop, Agenda 2030 țintește segmentele periferice din societate și încurajează orientarea societății într-o direcție care să asigure cetățenilor o viață echitabilă, demnă și prosperă.

Ținte 2030:

- *Eradicarea sărăciei extreme pentru toți cetățenii;
- *Reducerea cu cel puțin jumătate a numărului de cetățeni care trăiesc în sărăcie relativă;
- *Consolidarea sistemului național unitar al serviciilor de intervenție de urgență, reabilitare ulterioară și compensare a pierderilor în caz de calamități naturale, accidente industriale sau evenimente climatice extreme.

Obiectivul strategic 2. Eradicarea foametei, asigurarea securității alimentare, îmbunătățirea nutriției și promovarea unei agriculturi sustenabile

România deține locul al șaselea în Europa din perspectiva suprafeței agricole utilizate, motiv pentru care eficiența agricolă, consolidarea exploatațiilor agricole și a întreprinderilor de procesare alimentară sunt o prioritate.

Ținte 2030:

- *Eradicarea malnutriției și menținerea ratei obezității sub 10%, similar cu nivelul înregistrat în anul 2014;
- *Finalizarea cadastrului agricol;
- *Dublarea ponderii agriculturii în PIB-ul României, față de anul 2018;
- *Menținerea și extinderea diversității genetice a semințelor, a plantelor cultivate și a animalelor de fermă și domestice și a speciilor sălbatice înrudite;
- *Creșterea gradului de valorificare a producției agricole autohtone;
- Creșterea ponderii agriculturii ecologice în totalul producției agricole;
- *Menținerea și rentabilizarea unor ocupații și metode tradiționale de valorificare a plantelor medicinale și a fructelor de pădure în zona montană;
- *Menținerea tradițiilor locale prin creșterea numărului de produse cu caracteristici specifice în ceea ce privește originea geografică.

Obiectivul strategic 3. Sănătate și bunăstare.

Îmbunătățirea serviciilor și accesului la asistență medicală de calitate este esențială pentru funcționarea unei societăți durabile centrate pe pacient și prevenție. Trebuie asigurat un cadru adecvat pentru promovarea unui mod de viață sănătos și proactiv, favorizarea activităților sociale, prevenția și educația

medicală. Abordarea sănătății și bunăstării populației trebuie să includă și abordarea bolilor psihice și a dizabilităților.

Ținte 2030:

- *Asigurarea accesului universal la servicii de informare, educare și consiliere pentru promovarea prevenției și adoptarea unui stil de viață fără riscuri;
- *Digitalizarea completă a sistemului de sănătate și, implicit eliminarea documentelor și registrelor tipărite pe suport de hârtie, pentru a eficientiza și a facilita intervențiile medicale, pentru a asigura populației accesul rapid la servicii medicale de calitate, la tratamente și medicamente, dar și pentru monitorizarea eficientă a nevoilor;
- *Reducerea prevalenței mortalității materne și infantile, a incidenței cancerului la sân sau de col uterin și a sarcinilor la adolescente, având ca obiectiv prioritar grupurile vulnerabile și defavorizate;
- *Reducerea mortalității materne și mortalității neonatale, astfel încât să se situeze sub media UE;
- *Creșterea acoperirii vaccinale până la nivelul minim recomandat de OMS pentru fiecare vaccin, prin dezvoltarea unei platforme comune de colaborare între autorități, medici, pacienți, organizații internaționale cu experiență în acest domeniu, ai companiilor în domeniu, precum și alți factori interesați;
- *Promovarea conștientizării bolilor psihice, reducerea stigmatului și crearea unui mediu în care cetățenii afectați se simt acceptați și unde pot cere ajutor;
- *Stoparea îmbolnăvirii de tuberculoză și combaterea hepatitei și a altor boli transmisibile;
- *Reducerea cu o treime a mortalității premature cauzate de bolile netransmisibile prin prevenire și tratament și prin promovarea sănătății și bunăstării mintale; - Reducerea mortalității cauzate de boli cronice;
- *Reducerea consumului de substanțe nocive.

Obiectivul strategic 4. Educație de calitate.

Accesul și participarea la educație de calitate sunt esențiale pentru funcționarea adecvată a unei societăți durabile. Educația nu este doar un proces premergător intrării pe piața forței de muncă. Educația trebuie tratată ca un proces care pregătește generațiile tinere pentru provocările viitorului și se derulează pe tot parcursul vieții, încurajând inovația, meritocrația, gândirea critică constructivă, curiozitatea, conduita și emanciparea.

Ținte 2030

- *Reducerea ratei de părăsire timpurie a sistemului educațional;
- *Învățământ axat pe competențe și centrat pe nevoile elevului, căruia să îi fie oferită o mai mare libertate în definirea priorităților de studiu, prin măsuri precum creșterea ponderii de materii opționale;
- *Asigurarea faptului că toți elevii dobândesc cunoștințele și competențele necesare pentru promovarea dezvoltării durabile, inclusiv prin educația pentru dezvoltare durabilă și stiluri de viață durabile, drepturile omului, egalitatea de gen, promovarea unei culturi a păcii și non-violenței, aprecierea diversității culturale și a contribuției culturii la dezvoltarea durabilă;
- *Accentuarea rolului, în procesul educațional, al educației civice, a principiilor și noțiunilor despre o societate durabilă pașnică și incluzivă, egalitate de gen, despre valorile democrației și pluralismului,

despre valorile multiculturalismului, prevenția discriminării și înțelegerea percepției „celuilalt”, despre importanța eradicării violenței cu accent pe fenomenul de violență în școli;

*Modernizarea sistemului de învățământ prin adaptarea metodologiilor de predare învățare la folosirea tehnologiilor informaționale și creșterea calității actului educațional ;

*Organizarea învățământului profesional și tehnic în campusuri special amenajate și dotate; pregătirea personalului didactic bine calificat; elaborarea de curriculum potrivit cerințelor de pe piața muncii prin dezvoltarea de parteneriate, incluziv cu mediul de afaceri;

*Extinderea generalizată a facilităților pentru formarea și perfecționarea continuă pe tot parcursul vieții, sporirea considerabilă a participării la sistemele formale și non formale de cunoaștere în vederea apropierii României de media performanțelor din statele membre ale UE;

*Extinderea rețelei de centre comunitare de învățare permanentă de către autoritățile locale; continuarea cointeresării companiilor în sprijinirea înrolării angajaților în asemenea programe;

*Creșterea substanțială a numărului de tineri și adulți care dețin competențe relevante, inclusiv competențe profesionale, care să faciliteze angajarea, crearea de locuri de muncă decente și antreprenorialul;

*Creșterea nivelului de educație financiară a cetățenilor;

*Extinderea în educația formală universitară a dezvoltării durabile ca principii și specializare și accentuarea rolului cercetării interdisciplinare în dezvoltarea unei societăți durabile.

Obiectivul strategic 5. Egalitatea de gen.

Într-o societate dezvoltată, genul cu care se naște cineva nu trebuie să influențeze perspectivele, demnitatea și calitatea vieții persoanei. Populația României este alcătuită din peste 51% femei. Deși s-au înregistrat progrese în domeniul egalității de gen, persistă unele provocări legate de preconcepțiile populației în privința rolului femeii în societate și familie, participarea femeilor la luarea deciziilor, disparitatea salarială și violența împotriva femeilor.

Ținte 2030:

*Continuarea reducerii disparității salariale dintre sexe;

*Eliminarea tuturor formelor de violență împotriva femeilor și fetelor, în sferile publice și private, inclusiv a traficului, exploatării sexuale și a altor tipuri de exploatare;

*Asigurarea participării depline și eficiente a femeilor și a egalității de șanse la ocuparea posturilor de conducere la toate nivelurile de luare a deciziilor în viața politică, economică și publică.

Obiectivul strategic 6. Apă curată și sanitație

Pentru a prospera, ecosistemele planetei, societatea și economia au nevoie de apă proaspătă și curată, în cantități suficiente. De mai mulți ani, unul dintre elementele politicii UE este protecția sănătății cetățenilor săi prin accesul sigur la apă potabilă de calitate și sanitație.

Ținte 2030:

*Creșterea substanțială a eficienței folosirii apei în activitățile industriale, comerciale și agricole; extinderea reutilizării rașionale a apelor tratate și reciclate în perspectiva atingerii obiectivelor economiei circulare;

- *Creșterea substanțială a eficienței de utilizare a apei în toate sectoarele și asigurarea unui proces durabil de captare și furnizare a apei potabile, pentru a face față deficitului de apă;
 - *Conectarea gospodăriilor populației din orașe, comune și sate compacte la rețeaua de apă potabilă și canalizare în proporție de cel puțin 90%;
 - *Creșterea accesului la apă potabilă pentru grupurile vulnerabile și marginalizate;
- Îmbunătățirea calității apei prin reducerea poluării, eliminarea depozitării deșeurilor și reducerea la minimum a produselor chimice și materialelor periculoase, reducând proporția apelor uzate netratate și sporind substanțial reciclarea și reutilizarea sigură;
- *Realizarea accesului la condiții sanitare și de igienă adecvate și echitabile pentru toți, acordând o atenție specială celor în situații vulnerabile.

Obiectivul strategic 7. Energie curată și prețuri accesibile

Cererea de energie este în continuă creștere la nivel global și numai prin eficientizarea și promovarea energiei regenerabile se poate face față nevoilor actuale și ale generațiilor viitoare. Sectorul energetic contribuie în mod esențial la dezvoltarea României prin influența profundă asupra competitivității economiei, a calității vieții și a mediului.

Ținte 2030:

- *Extinderea rețelelor de transport și distribuție pentru energie electrică și gaze naturale în vederea asigurării accesului consumatorilor casnici, industriali și comerciali la surse sigure de energie la prețuri acceptabile;
- *Asigurarea securității cibernetice a platformelor de monitorizare a rețelelor de producție, transport și distribuție a energiei electrice și gazelor naturale;
- *Decuplarea creșterii economice de procesul de epuizare a resurselor și de degradare a mediului prin sporirea considerabilă a eficienței energetice (cu minimum 27% comparativ cu scenariul de status-quo) și folosirea extinsă a schemei EU ETS în condiții de piață previzibile și stabile;
- *Creșterea ponderii surselor de energie regenerabilă și a combustibililor cu conținut scăzut de carbon în sectorul transporturilor (autovehicule electrice), inclusiv combustibili alternativi;
- *Asigurarea unui cadru de reglementare stabil și transparent în domeniul eficienței energetice în vederea atragerii investițiilor;
- *Susținerea strategică a ponderii energiei electrice în totalul consumului casnic, industrial și în transporturi prin stabilirea unor norme de performanță pentru instalații și aparatură.

Obiectivul strategic 8. Muncă decentă și creștere economică.

Dezvoltarea durabilă încurajează delimitarea creșterii economice de impactul negativ asupra mediului și asupra societății. Obiectivul urmărește creșterea economică durabilă și promovează munca și un trai decent pentru toți, indiferent de gen, locație geografică și descendență. Devine vitală implementarea principiului „nimeni nu rămâne în urmă”.

Ținte 2030:

- *Păstrarea în continuare a unui ritm al creșterii PIB superior față de media UE pentru a susține efortul de reducere a decalajelor în comparație cu țările europene avansate, paralel cu aplicarea principiilor dezvoltării durabile și îmbunătățirea constantă a nivelului de trai al populației;

- *Promovarea unor politici orientate spre dezvoltare care susțin activitățile productive, crearea locurilor de muncă decente, antreprenoriatul prin startup, creativitatea și inovația, și care încurajează formalizarea și creșterea întreprinderilor micro, mici și mijlocii, inclusiv prin acces la servicii financiare;
- *Atingerea unor niveluri mai ridicate ale productivității prin diversificare, modernizarea tehnologică și inovație, inclusiv prin accent pe sectoarele cu valoare adăugată sporită și utilizarea intensivă a forței de muncă;
- *Realizarea unui turism competitiv pe termen lung, dezvoltarea agroturismului, ecoturismului, turismului rural, balnear și cultural și îmbunătățirea imaginii României ca destinație turistică;
- *Consolidarea capacității instituțiilor financiare interne pentru a încuraja și a extinde accesul la servicii bancare, de asigurări și servicii financiare pentru toți

Obiectivul strategic 9. Industrie, inovație și infrastructură.

Evoluția societății a impus un mod de viață accelerat, în care pot fi competitive doar acele țări care încurajează inovația, pe lângă o infrastructură rezilientă și o industrie durabilă. Infrastructura modernă este susținută de inovație pentru o industrie eficientă și durabilă. Promovarea industrializării necesită recunoașterea importanței „economiei bazate pe cunoaștere” pentru avantajul competitiv necesar.

Ținte 2030:

- *Modernizarea și dezvoltarea infrastructurii calitative, fiabile, durabile și puternice, inclusiv infrastructura regională și transfrontalieră, pentru a sprijini dezvoltarea economică și bunăstarea oamenilor, cu accent pe accesul larg și echitabil pentru toți;
- *Îmbunătățirea siguranței rutiere;
- *Reabilitarea industriilor pentru a deveni durabile, cu eficiență sporită în utilizarea resurselor și adoptare sporită a tehnologiilor și proceselor industriale curate și ecologice, toate țările luând măsuri în conformitate cu capacitățile respective ale acestora;
- *Stimularea cu precădere a economiei digitale și investițiilor industriale care se situează în zona mai profitabilă a lanțului valoric, care fructifică și rezultatele eforturilor naționale de cercetare-dezvoltare-inovare și care se adresează unor piețe stabile și în creștere;
- *Întărirea cercetării științifice, modernizarea capacităților tehnologice ale sectoarelor industriale; încurajarea inovațiilor și creșterea semnificativă a numărului de angajați în cercetare și dezvoltare și sporirea cheltuielilor publice și private pentru cercetare și dezvoltare;
- *Promovarea industrializării incluzive și durabile și sporirea ratei de ocupare;
- *Creșterea accesului întreprinderilor mici industriale și de altă natură la servicii financiare, inclusiv la credite accesibile, și integrarea acestora în lanțuri valorice și piețe externe.

Obiectivul strategic 10. Inegalități reduse.

Inegalitatea este un obstacol în procesul de dezvoltare al unei societăți durabile. Inegalitatea apare în diferite domenii cum ar fi problemele de gen, dificultățile în educație, aspectele financiare etc. Unele grupuri vulnerabile, cum ar fi femeile cu dizabilități sau cele de etnie romă, se confruntă cu discriminare intersecțională, prin care mai multe caracteristici ale grupului sunt supuse fenomenelor discriminatorii, acesta devenind astfel în mod particular dezavantajat. Acest obiectiv al reducerii inegalităților accentuează caracterul ideal și meritocratic al societății și, totodată, permite tuturor accesul la resurse.

Ținte 2030:

- *Adoptarea politicilor, în special fiscale, salariale și de protecție socială, în scopul reducerii progresive a inegalităților, respectiv a proporției grupurilor dezavantajate;
- *Apropierea României de nivelul mediei UE, corespunzător anului 2030, din punctul de vedere al indicatorilor dezvoltării durabile;
- *Reducerea discriminării prin acordarea de sprijin organizațiilor neguvernamentale care activează în domeniul drepturilor omului

Obiectivul strategic 11. Orașe și comunități durabile.

În România, conform statisticilor Băncii Mondiale, ponderea populației urbane a crescut la 54,4% în 2014, de la 34% în 1960. Conform Eurostat, media UE era de 72,5% în 2014. Acest proces de urbanizare este într-o continuă creștere, obligând orașele să devină deschise tuturor, sigure, reziliente și durabile, pentru a face față schimbărilor socioeconomice și de mediu.

Ținte 2030:

- *Asigurarea accesului la condiții de locuire adecvate pentru toți cetățenii ;
- *Asigurarea accesului la sisteme de transport sigure, la prețuri echitabile, accesibile și durabile pentru toți, în special prin extinderea rețelelor de transport public, acordând o atenție deosebită nevoilor celor aflați în situații vulnerabile, femei, copii, persoane cu dizabilități și în etate
- *Elaborarea și punerea în aplicare a unui program general de planificare spațială și amenajare a teritoriului în corelare cu strategiile sectoriale la nivel național prin aplicarea conceptului de dezvoltare spațială policentrică și echilibrată, care să susțină coeziunea teritorială;
- *Educarea și responsabilizarea populației pentru situații de risc seismic;
- *Reducerea efectelor pe care poluarea atmosferică le are asupra sănătății umane și a mediului prin acordarea unei atenții deosebite calității aerului;
- *Reducerea substanțială a numărului deceselor și bolilor provocate de produsele chimice periculoase de poluare și de contaminarea aerului, apei și a solului;
- *Consolidarea eforturilor de protecție și salvagardare a patrimoniului cultural și natural, a elementelor de peisaj din mediul urban și rural;
- *Implementarea prevederilor legale referitoare la producția, transportul, depozitarea, utilizarea și eliminarea produselor chimice, inclusiv a celor farmaceutice, care pot prezenta pericole pentru sănătatea oamenilor și animalelor și pentru integritatea mediului.

Obiectivul strategic 12 Asigurarea unor modele de consum și producție durabile

Strategia propune trecerea etapizată la un nou model de dezvoltare prin introducerea unor elemente ale economiei circulare, creșterea productivității resurselor, reducerea risipei de alimente și a deșeurilor, prin: diminuarea generării, de consumuri la toate nivelurile sale; reciclare și reutilizare; încurajarea companiilor să adopte practici durabile și să integreze informațiile privind durabilitatea activităților lor în ciclul de raportare; promovarea practicilor durabile de achiziții publice; conștientizarea cetățenilor asupra a ce înseamnă un stil de viață în armonie cu natura.

Ținte 2030:

STRATEGIA DE DEZVOLTARE LOCALĂ A COMUNEI GOTTLLOB 2022-2030

Document cadru de programare a politicilor de dezvoltare în comuna Gottlob, județul Timiș

- *Trecerea etapizată la un nou model de dezvoltare bazat pe utilizarea rațională și responsabilă a resurselor cu introducerea unor elemente ale economiei circulare, elaborarea unei foi de parcurs;
- *Înjumătățirea pe cap de locuitor a risipei de alimente la nivel de vânzare cu amănuntul și de consum și reducerea pierderilor de alimente de-a lungul lanțurilor de producție și de aprovizionare, inclusiv a pierderilor post-recoltare;
- *Reciclarea deșeurilor;
- *Colectarea separată a deșeurilor menajere periculoase până în 2022, a deșeurilor biologice până în 2023 și materialele textile până în 2025;
- *Stabilirea de scheme obligatorii de răspundere extinsă a producătorilor pentru toate ambalajele până în 2024;
- *Implementarea practicilor durabile de achiziții publice verzi, în conformitate cu prioritățile naționale și politicile europene

Obiectivul strategic 13 Luarea unor măsuri urgente de combatere a schimbărilor climatice și a impactului lor

Strategia vizează consolidarea capacității de adaptare și reziliență a României pentru a combate pericolele legate de schimbările climatice și dezastrelor naturale prin integrarea măsurilor de diminuare și de adaptare la schimbările climatice și dezastrelor naturale atât în strategiile cât și în politicile naționale și în planificarea și creșterea nivelului de educație și conștientizare privind schimbările climatice.

Ținte 2030:

- *Consolidarea rezilienței și capacității de adaptare a României la riscurile legate de climă și dezastre naturale;
- *Îmbunătățirea capacității de reacție rapidă la fenomene meteorologice extreme intempestive de mare intensitate;
- *Îmbunătățirea educației, sensibilizării și capacității umane și instituționale privind atenuarea schimbărilor climatice, adaptarea, reducerea impactului și alerta timpurie;
- *Intensificarea eforturilor României pentru a realiza tranziția la o economie „verde”, cu emisii reduse de dioxid de carbon, rezilientă la schimbările climatice și pentru integrarea măsurilor de adaptare la schimbările climatice în sectoarele vulnerabile economice, sociale și de mediu, în conformitate cu politicile UE

Obiectivul strategic 14 Conservarea și utilizarea durabilă a oceanelor, mărilor și a resurselor marine pentru o dezvoltare durabilă

Strategia își propune prevenirea și reducerea poluării marine, gestionarea și protecția durabilă a ecosistemelor marine, conservarea zonelor costiere și asigurarea unui pescuit durabil.

Ținte 2030:

- *Prevenirea și reducerea semnificativă a poluării marine de toate tipurile, în special de la activitățile terestre, inclusiv poluarea cu deșeurile marine și poluarea cu nutrienți;
- *Minimizarea și gestionarea impactului acidificării mediului apelor marine, inclusiv prin cooperare științifică sporită la toate nivelurile;

*Dezvoltarea responsabilă și sustenabilă a activităților de pescuit la speciile sălbatice și de acvacultură cu respectarea cotelor și metodelor stabilite prin lege și menținerea, în limite rezonabile, a viabilității îndeletnicirilor tradiționale în acest domeniu, inclusiv a pescuitului sportiv și de agreement;

Obiectivul strategic 15 Protejarea, restaurarea și promovarea utilizării durabile a ecosistemelor terestre, gestionarea durabilă a pădurilor, combaterea deșertificării, stoparea și repararea degradării solului și stoparea pierderilor de biodiversitate

Strategia are în vedere conservarea și utilizarea durabilă a ecosistemelor terestre, managementul durabil al pădurilor, combaterea deșertificării, restaurarea terenurilor și solurilor degradate, inclusiv a terenurilor afectate de deșertificări, secetă și inundații, dezvoltarea infrastructurii verzi, conservarea și protejarea zonelor umede, asigurarea conservării ecosistemelor montane, susținerea cercetării în domeniu, gestionarea durabilă a pădurilor, eliminarea defrișărilor abuzive și a tăierilor rase, tranziția către o economie circulară .

Ținte 2030:

*Dezvoltarea infrastructurii verzi și folosirea serviciilor oferite de ecosistemele naturale (în special în luncile Dunării, afluenților acesteia și în Deltă) prin gestionarea integrată a bazinelor hidrografice și zonelor umede;

*Conservarea și protejarea zonelor umede, între care se află și Rezervația Biosferei Delta Dunării, zonă umedă unicat în Europa, ca parte a patrimoniului natural european și mondial ;

*Asigurarea conservării ecosistemelor montane, inclusiv a biodiversității acestora, în scopul de a spori capacitatea acestora de a oferi beneficii esențiale pentru dezvoltare durabilă;

*Susținerea instituțiilor și infrastructurilor de cercetare-dezvoltare de interes național și European pentru studierea, gestionarea, protejarea și conservarea diversității patrimoniului natural

*Gestionarea durabilă a pădurilor, eliminarea tăierilor ilegale de arbori, dezvoltarea sistemului informatic integrat pentru monitorizarea exploatarei și transportului masei lemnoase, inclusiv la punctele de frontieră, asigurarea împăduririi și reîmpăduririi terenurilor din fondul forestier și a celor degradate sau supuse deșertificării, desfășurarea plantării programate a perdelelor forestiere pentru protecția culturilor agricole și a elementelor de infrastructură în scopul limitării impactului schimbărilor climatice;

*Tranziția către o economie circulară prin abordări complementare ce implică metode tradiționale și tehnologii de ultimă generație pentru restabilirea/refacerea capitalului natural și reducerea dependenței de fertilizatorii sintetici și de pesticide, pentru combaterea degradării solului ;

*Combaterea deșertificării, restaurarea terenurilor și solurilor degradate, inclusiv a terenurilor afectate de deșertificare, secetă și inundații

Obiectivul strategic 16 Promovarea unor societăți pașnice și incluzive pentru o dezvoltare durabilă, a accesului la justiție pentru toți și crearea unor instituții eficiente, responsabile și incluzive la toate nivelurile

Strategia are în vedere dezvoltarea capitalului social, promovarea toleranței, eradicarea violenței asupra copiilor și reducerea semnificativă a tuturor formelor de violență, reducerea semnificativă a corupției, dezvoltarea instituțiilor eficiente și transparente la toate nivelurile, asigurarea procesului decizional

STRATEGIA DE DEZVOLTARE LOCALĂ A COMUNEI GOTTLÖB 2022-2030

Document cadru de programare a politicilor de dezvoltare în comuna Gottlob, județul Timiș

receptiv, inclusiv participarea și reprezentarea cetățenilor la toate nivelurile și asigurarea accesului public la informații și protejarea libertăților fundamentale.

Ținte 2030:

- *Asigurarea și susținerea dialogului cu minoritățile naționale în vederea îmbunătățirii actului decizional, prin acces egal pentru toți cetățenii de a-și respecta și valorifica cultura, tradițiile, limba maternă și de a participa la viața economică, socială și politică;
- *Reducerea semnificativă a tuturor formelor de violență și ratelor de deces conexe;
- *Stoparea abuzului, exploatării, traficului și a tuturor formelor de violență și torturii copiilor;
- *Reducerea semnificativă a fluxurilor ilicite financiare și de armament, consolidarea recuperării și returnării bunurilor furate și combaterea tuturor formelor de crimă organizată;
- *Asigurarea procesului decizional receptiv, incluziv, participativ și reprezentativ la toate nivelurile;
- *Dezvoltarea instituțiilor eficiente, responsabile și transparente la toate nivelurile;
- *Profesionalizarea și perfecționarea activității tuturor instituțiilor administrației publice centrale și locale, mai ales a compartimentelor care intră în contact direct cu cetățenii, pentru prestarea unor servicii prompte și civilizate; extinderea și generalizarea serviciilor pe internet (on-line)

Obiectivul strategic 17 Consolidarea mijloacelor de implementare și revitalizarea parteneriatului global pentru dezvoltare durabilă

În vederea sprijinirii acestui obiectiv, prin strategie, România înțelege să-și susțină angajamentele internaționale, aderarea la Zona Euro, la spațiul Schengen și la Organizația pentru Dezvoltare și Cooperare Economică și să joace un rol proactiv pe plan european și internațional.

Ținte 2030:

- *Majorarea progresivă a cuantumului asistenței oficiale de dezvoltare acordate de România în cadrul programelor ODA, în funcție de capacitatea de susținere a economiei naționale, având ca obiectiv țintă atingerea cifrei de 0,33% din venitul național brut la nivelul anului 2030;
- *Aderarea României la Zona Euro, la spațiul Schengen și la Organizația pentru Dezvoltare și Cooperare Economică;
- *Susținerea angajamentelor internaționale și implicarea proactivă pe plan european și internațional.

Sursa: *Strategia națională pentru Dezvoltarea durabilă a României.*

Sursa: *Acordul de parteneriat pentru perioada de programare 2021 – 2027*

ALTE STRATEGII EUROPENE CARE ACOPERĂ ORIZONTUL 2021 – 2027

Strategia pentru dezvoltarea sectorului agroalimentar pe termen mediu și lung orizont 2020-2030 – vizează valorificarea inteligentă și durabilă a potențialului agroalimentar și dezvoltarea spațiului rural, fiind un document suport vizionar, care susține progresul agriculturii și dezvoltării rurale în România. Document de politică industrială a României – reflectă preocupările referitoare la revitalizarea, consolidarea și diversificarea bazei industriale a României prin creșterea competitivității sale, prin îmbunătățirea capacității de inovare la nivelul întreprinderilor, utilizarea eficientă a resurselor naturale disponibile și o specializare inteligentă, care să conducă la realizarea de produse industriale cu valoare adăugată mare. În esență, documentul reprezintă un ansamblu structurat de intervenții publice (politici,

programe și instrumente) menite să direcționeze sistemul industrial către obiective care nu ar putea fi atinse în absența respectivelor intervenții.

Strategia Națională a locuirii – asigură accesul la condiții de locuire adecvate pentru toate categoriile de persoane, până în anul 2030 prin identificarea măsurilor și crearea instrumentelor necesare, având ca principii: siguranța stabilității structurale, acces egal și nediscriminatoriu la locuințe pentru comunitățile defavorizate sau marginalizate, accesibilitate din punct de vedere al prețului, dezvoltare urbană și accesul la servicii de utilități publice, valorificarea fondului construit existent etc.

Strategia Națională de Renovare pe Termen Lung - “Strategia Națională de Renovare pe Termen Lung pentru sprijinirea parcului național de clădiri rezidențiale și nerezidențiale, atât publice cât și private, într-un parc imobiliar cu un nivel ridicat de eficiență energetică și decarbonat până în 2050” constituie îndeplinirea condiției favorizante „Un cadru de politică strategic pentru sprijinirea renovărilor destinate să îmbunătățească eficiența energetică a clădirilor rezidențiale și nerezidențiale”,

Strategia de inovare pentru perioada 2021-2027

În iulie 2019, Institutul European de Inovare și Tehnologie, organism independent al UE, creat în 2008, care consolidează capacitatea de inovare a Europei, a propus obiectivele pentru Strategia de inovare pentru perioada 2021-2027, a căror implementare va fi urmărită prin următorul program al UE de cercetare și inovare Orizont Europa (2021-2027)¹ :

Obiectiv 1: Creșterea impactului regional al comunităților de cunoaștere și inovare

Obiectiv 2: Stimularea capacității de inovare a învățământului superior

Obiectiv 3: Lansarea noilor CCI-uri (Comunități de cunoaștere și inovare)

Strategia europeană pentru tineret 2019 – 2027 recunoaște că tinerii sunt dornici să își ia în mâini propriile destine, să stabilească relații cu ceilalți și să le acorde sprijin și că ar trebui acordată o atenție deosebită tinerilor care riscă să fie marginalizați pe baza potențialelor surse de discriminare, cum ar fi originea etnică, genul, orientarea sexuală, handicapul, religia, convingerile sau opinia politică ale acestora.

În cadrul acesteia, au fost definite 11 obiective europene pentru tineret care prezintă o viziune pentru o Europă care le permite tinerilor să își realizeze pe deplin potențialul și identifică domenii intersectoriale care afectează viețile tinerilor și indică care sunt provocările care trebuie abordate.

Strategia privind drepturile persoanelor cu dizabilități (2021-2030) adoptată în martie 2021 are obiectivul de a progresa în direcția garantării faptului că toate persoanele cu dizabilități din Europa, indiferent de sex, origine rasială sau etnică, religie sau convingeri, vârstă sau orientare sexuală, se bucură de drepturile omului, beneficiază de șanse egale, de acces egal la viața socială și economică, sunt în măsură să decidă unde, cum și cu cine trăiesc, circulă liber în UE, indiferent de nevoile lor de sprijin și nu se mai confruntă cu discriminarea.

Conceptul Strategic de Dezvoltare Teritorială România (CSDTR)

Conceptul Strategic de Dezvoltare Teritorială România 2030, este un document strategic privind dezvoltarea teritorială durabilă și integrată pe termen mediu și lung a României. Conceptul asigură un cadru de fundamentare a dezvoltării teritoriale a României, în concordanță cu evoluțiile din spațiul

europăean și internațional, bazându-se pe practicile curente în domeniul planificării teritoriale. Conceptul Strategic de Dezvoltare Teritorială România 2030 stabilește liniile directoare de dezvoltare teritorială a României la scară regională, interregională, națională, prin integrarea relațiilor relevante la nivel transfrontalier și transnațional, corelând conceptele de coeziune și competitivitate la nivelul teritoriului.

Conceptul Strategic de Dezvoltare Teritorială România 2030 urmărește maximizarea impactului investițiilor străine și naționale, orientându-le către zonele relevante, prin intermediul proiectelor strategice naționale și a politicilor publice elaborate în conformitate cu obiectivele acestuia.

2.3. LA NIVEL REGIONAL

Pentru perioada 2021–2027, în cadrul **Programului Operațional Regional Vest** solicitanții din Regiunea Vest vor putea accesa o gamă largă de intervenții, în cadrul celor 5 Obiective de Politică propuse de Regulamentul Comun al UE privind Fondurile de Coeziune, după cum urmează:

OP 1 O Europă mai competitivă și mai inteligentă, prin promovarea unei transformări economice inovatoare și inteligente și a conectivității TIC regionale Minim 25% din FEDR

Prioritatea 1 O regiune competitivă prin inovare, digitalizare și întreprinderi dinamice

Obiective specifice:

- Dezvoltarea și creșterea capacităților de cercetare și inovare și adoptarea tehnologiilor avansate

Alocare - 48,5 mil. EUR

- Valorificarea avantajelor digitalizării, în beneficiul cetățenilor, al companiilor, al organizațiilor de cercetare și al autorităților publice

Alocare - 20,9 mil. EUR

- Intensificarea creșterii durabile și a competitivității IMM-urilor și crearea de locuri de muncă în cadrul IMM-urilor, inclusiv prin investiții productive

Alocare - 152,6 mil. EUR

- Dezvoltarea competențelor pentru specializare inteligentă, tranziție industrială și antreprenoriat

Alocare - 14,1 mil. EUR

Prioritatea 2 O regiune cu orașe Smart și o administrație digitalizată

Obiectiv specific:

- Valorificarea avantajelor digitalizării, în beneficiul cetățenilor, al companiilor, al organizațiilor de cercetare și al autorităților publice

Alocare - 34,1 mil. EUR

OP 2 O Europă mai verde, rezilientă, cu emisii reduse de dioxid de carbon, care se îndreaptă către o economie cu zero emisii de dioxid de carbon, prin promovarea tranziției către o energie curată și echitabilă, a investițiilor verzi și albastre, a economiei circulare, a atenuării schimbărilor climatice și a adaptării la acestea, a prevenirii și gestionării riscurilor, precum și a unei mobilități urbane durabile Minim 30% din FEDR

Prioritatea 3 O regiune cu orașe prietenoase cu mediul

Obiective specifice:

- Promovarea măsurilor de eficiență energetică și reducerea emisiilor de gaze cu efect de seră

Alocare - 116,8 mil. EUR

- Creșterea protecției și conservării naturii, a biodiversității și a infrastructurii verzi, inclusiv în zonele urbane, precum și reducerea tuturor formelor de poluare

Alocare - 40,0 mil. EUR

Prioritatea 4 O regiune cu mobilitate urbană sustenabilă

Obiectiv specific:

- Promovarea mobilității urbane multimodale durabile, ca parte a tranziției către o economie cu zero emisii de dioxid de carbon

Alocare - 157,3 mil. EUR

OP 3 O Europă mai conectată prin creșterea mobilității

Prioritatea 5 O regiune accesibilă

Obiectiv specific:

- Dezvoltarea și creșterea unei mobilități naționale, regionale și locale durabile, reziliente la schimbările climatice, inteligente și intermodale, inclusiv îmbunătățirea accesului la TEN-T și a mobilității transfrontaliere

Alocare - 158,3 mil. EUR

Prioritatea 6 O regiune educată și atractivă

Obiective specifice:

- Îmbunătățirea accesului egal la servicii de calitate și incluzive în educație, formare și învățarea pe tot parcursul vieții prin dezvoltarea infrastructurii accesibile, inclusiv prin promovarea rezilienței pentru educația și formarea la distanță și online

Alocare - 123,4 mil. EUR

- Creșterea rolului culturii și al turismului durabil în dezvoltarea economică, incluziunea socială și inovarea socială

Alocare - 70,5 mil. EUR

OP 5 O Europă mai aproape de cetățeni, prin promovarea dezvoltării durabile și integrate a tuturor tipurilor de teritorii și de inițiative locale

Prioritatea 7 O regiune pentru cetățeni

Obiectiv specific:

- Promovarea dezvoltării integrate și incluzive în domeniul social, economic și al mediului, precum și a culturii, a patrimoniului natural, a turismului durabil și a securității în zonele urbane

Alocare - 193,1 mil. EUR

Alocările financiare pot fi modificate la solicitarea Comisiei Europene, în urma procesului de consultare și negociere.

Sursa: Site-ul Agenției pentru Dezvoltare Regională Regiunea Vest

2.4. LA NIVEL JUDEȚEAN

STRATEGIA DE DEZVOLTARE ECONOMICO-SOCIALĂ A JUDEȚULUI TIMIȘ pentru perioada 2021 – 2027

Viziunea de dezvoltare este detaliată printr-un set de **6 obiective strategice**, ce evidențiază domeniile principale de intervenție în perioada 2021-2027:

O1. TIMIȘ HUB EUROPEAN INOVATIV: cel mai vestit hub de investiții și cunoaștere din europa și cel mai important și atractiv pol de antreprenoriat din țară, după capitală

Obiectivul strategic dedicat dezvoltării economice și competitivității vizează transformarea și consolidarea economiei locale, astfel încât județul Timiș să se impună ca un hub european pentru investiții și cunoaștere.

Astfel, perioada 2021-2027 presupune o nouă etapă de creștere în care județul își va consolida rolul de model de bună practică în specializarea inteligentă ("influencer industrial") în economia europeană, va inspira companiile să inoveze și să gândească global și va atrage și menține talente care se pot adapta cu ușurință la schimbare, reziliente.³⁶ Acest obiectiv strategic este detaliat prin **5 obiective specifice**, cu direcțiile de acțiune aferente:

OS 1.1. ReinvenTM - Consolidarea capacităților de CDI25 cu focus pe domeniile regionale de specializare inteligentă Competitivitatea județului și a mediului de afaceri depinde de capacitatea acestuia de a se reinventa, de a inova. Capacitatea de reinventare nu presupune numai inovare disruptivă sau soluții și procese complet noi, ci presupune îmbunătățire continuă, cu pași mici în fiecare zi.

Astfel, acest obiectiv propune dezvoltarea și consolidarea ecosistemului local de cercetare-dezvoltare-inovare și a infrastructurii necesare, precum și dezvoltarea și promovarea unei reputații puternice a inovării, prin crearea și activarea unei rețele locale de lideri în domeniu.

Acest obiectiv va fi operaționalizat prin intermediul următoarelor **direcții de acțiune**:

D1.1.1 Dezvoltarea facilităților și serviciilor de CDI și transfer tehnologic de la nivelul entităților cheie (universități, institute, stațiuni, centre de cercetare) din județ

D1.1.2 Stimularea activă a inovării

D1.1.3 Promovarea cooperării dintre companiile mari, actorii de cercetare și companii mici în activități de CDI și transfer tehnologic

OS 1.2. Cea mai ofertantă experiență de business

Leadershipul și vizibilitatea globală sunt elemente de bază care influențează capacitatea județului de a se poziționa ca destinație de afaceri la nivel național și european și de a promova nișele de specializare inteligentă. Acest obiectiv vizează dezvoltarea serviciilor și infrastructurii suport pentru afaceri, măsuri active de promovare a județului ca destinație de afaceri prin campanii, participare la târguri/ evenimente, platforme online, facilități pentru atragerea de investitori, precum și dezvoltarea competențelor antreprenoriale, mai ales în domeniile de specializare inteligentă la nivel regional și în nișele de la nivel județean, precum și stimularea inițiativelor antreprenoriale.

Totodată, este importantă implicarea companiilor locale în rezolvarea unor probleme de natură economică, socială sau tehnologică cu care se confruntă județul, într-un cadru partenerial deschis (de ex. prin evenimente competitive de tip provocări pentru generarea de soluții inovatoare).

Acest obiectiv va fi operaționalizat prin intermediul următoarelor **direcții de acțiune:**

D1.2.1 Parteneriate pentru investiții și vizibilitate globală

D1.2.2 Enterprising Growth - dezvoltarea și valorificarea competențelor antreprenoriale, mai ales în domeniile regionale de specializare inteligentă și în nișele de la nivel județean

D1.2.3 Infrastructură și servicii suport pentru antreprenoriat

D1.2.4 Angajament civic al companiilor locale

OS 1.3. Hub al talentelor și al competențelor relevante pentru viitor

Asigurarea competențelor și capabilităților relevante pentru viitor se poate realiza prin dezvoltarea de modele agile pentru a răspunde rapid nevoilor de competențe, prin promovarea învățării continue la nivel individual și prin dezvoltarea multiculturală a industriilor, retenția și atragerea talentelor în județ.

În acest context, este importantă colaborarea business-școala, în special în ceea ce privește formarea profesională, pentru a satisface nevoile viitoare ale pieței forței de muncă.

Dincolo de formulele clasice, se va promova formarea prin programe inovatoare (de ex. programe rapide de formare de tipul coding bootcamps, școli informale pentru reconversie profesională în funcție de nevoile din piață, concursuri universitare hightech).

Acest obiectiv va fi operaționalizat prin intermediul următoarelor **direcții de acțiune:**

D1.3.1 Dezvoltarea unor modele agile pentru a răspunde rapid nevoilor de competențe din piață

D1.3.2 Atragerea și retenția talentelor de la nivel național și internațional în județul Timiș

D1.3.3 Stimularea formării și specializării forței de muncă (creșterea pe scara competențelor) pentru adaptarea la provocările economiei colaborative, bazate pe cunoaștere

D1.3.4 Dezvoltarea competențelor tehnice, antreprenoriale, manageriale, creative și circulare cu focus pe domeniile de specializare inteligentă identificate la nivel regional (inclusiv sprijin pentru self-employment și inițiative de economie socială)

D1.3.5 Promovarea de către angajatori a unor forme flexibile de lucru și promovarea principiului "shared resources"

OS 1.4. Hinterland agricol

Acest obiectiv vizează valorificarea potențialului județului Timiș în domeniul agriculturii, prin promovarea, încurajarea și dezvoltarea producției agricole și marketingul produselor. Totodată, urmărește susținerea dezvoltării produselor tipice locale (ex. usturoiul de Cenad), precum și conservarea soiurilor locale (seminte, legume, fructe) în vederea promovării unei identități locale în ceea ce privește domeniul agriculturii.

Acest obiectiv va fi operaționalizat prin intermediul următoarelor **direcții de acțiune:**

D1.4.1 Diversificarea activităților economice non-agricole și dezvoltarea lanțurilor valorice locale, scurte ("din fermă, direct în farfurie")

D1.4.2 Modernizarea și dezvoltarea târgurilor și piețelor locale

D1.4.3 Dezvoltarea rețelelor de colectare, depozitare și marketingul produselor agricole și susținerea modernizării agriculturii, inclusiv a viticulturii

D1.4.4 Încurajarea investițiilor în digitalizare (ex. blockchain pentru creșterea veniturilor fermierilor etc.) și crearea unui sector agricol inteligent

D1.4.5 Viabilizarea terenurilor și dezvoltarea rețelelor de irigații inteligente în contextul schimbărilor climatice

D1.4.6 Sprijinirea fermelor mici și medii în vederea creșterii producției și rentabilității

D1.4.7 Încurajarea/sprijinirea/ promovarea investițiilor pentru dezvoltarea agriculturii ecologice certificate

D1.4.8 Promovarea identității locale prin revitalizarea soiurilor și produselor tipice locale

OS 1.5. Hotspot productiv și sustenabil

Creșterea sustenabilă va fi consolidată prin mobilizarea companiilor de a dezvolta produse mai ecologice, prin sprijinirea dezvoltării ecosistemelor sustenabile inteligente și prin încurajarea înființării de clustere în economia circulară.

Acest obiectiv va fi operaționalizat prin intermediul următoarelor **direcții de acțiune**:

D1.5.1 Crearea de noi clustere și dezvoltarea celor existente

D1.5.2 Tehnologizarea, digitalizarea (tehnologii verzi, automatizare, robotizare, IoT, AI, Big Data, Cloud, Security, 5G, Machine Learning, Blockchain) și internaționalizarea IMM-urilor

D1.5.3 Îmbunătățirea accesului la instrumente financiare inovatoare și la rețele de business angels

O2. TIMIȘ CONECTAT: cel mai eficient și ecologic nod intermodal de transport al mărfurilor și persoanelor din țară

Obiectivul strategic vizează dezvoltarea întregului sistem de transport de la nivelul județului și conturarea acestuia ca un pol principal la nivel național, în special din punct de vedere al transportului ecologic. Valorificarea tuturor resurselor disponibile, inclusiv a căilor navigabile interioare, asigură optimizarea legăturilor în teritoriu. Modernizarea și extinderea infrastructurii existente contribuie la creșterea accesibilității și eficienței sistemului și, implicit, la creșterea calității locuirii la nivelul județului.

Acest obiectiv strategic este detaliat prin **4 obiective specifice**, cu direcțiile de acțiune aferente:

OS 2.1. Poartă de intrare în țară, cu legături facile către centrele urbane europene

Acest obiectiv vizează dezvoltarea legăturilor cu statele învecinate, precum și dezvoltarea infrastructurii și serviciilor de transport aerian și naval de pe teritoriul județului. În cadrul obiectivului sunt cuprinse măsuri orientate către dezvoltarea logisticii și a transportului de marfă, dar și a transportului de pasageri, inclusiv prin amenajarea Canalului Bega și dezvoltarea infrastructurii aferente aeroportului. Județul Timiș dispune de un potențial ridicat de dezvoltare a transportului pe apă, care să permită racordarea județului la rețeaua majoră de canale navigabile din Europa, respectiv la Canalul Rin – Main – Dunăre.

Acest obiectiv va fi operaționalizat prin intermediul următoarelor **direcții de acțiune**:

D2.1.1. Dezvoltarea infrastructurii aeroportuare și a unui centru intermodal de transport

D2.1.2. Reabilitarea Canalului Bega

D2.1.3. Dezvoltarea serviciilor de transport naval pentru marfă și pasageri

D2.1.4. Extinderea rețelei rutiere majore

OS 2.2. Infrastructură rutieră modernizată, ce asigură legături optime la nivel local și interjudețean

Obiectivul are ca scop dezvoltarea infrastructurii rutiere în vederea conturării legăturilor optime între localitățile din județ, dar și între acestea și centrele urbane majore din vecinătate. De asemenea, obiectivul vizează asigurarea unor legături transfrontaliere optimizate care să asigure accesul locuitorilor din județ către rețeaua europeană majoră. Astfel, în cadrul obiectivului sunt propuse măsuri și intervenții de modernizare, reabilitare și extindere, după caz, a infrastructurii rutiere județene și locale.

Acest obiectiv va fi operaționalizat prin intermediul următoarelor direcții de acțiune:

D2.2.1. Amenajarea variantelor ocolitoare pentru localitățile din județ

D2.2.2. Modernizarea și reabilitarea drumurilor județene și comunale

D2.2.3. Extinderea, modernizarea și reabilitarea drumurilor locale

D2.2.4. Extinderea și modernizarea parcarilor la nivel local

D2.2.5. Dezvoltarea infrastructurii pentru utilizarea autovehiculelor electrice

OS 2.3. Transport public județean și metropolitan optimizat, atractiv și digitalizat

Obiectivul de față contribuie la susținerea navetismului de la nivelul județului și la asigurarea acestei cereri de deplasare într-un mod eficient și sustenabil. Scopul principal al obiectivului este de a asigura servicii de transport de persoane calitative pentru locuitorii județului și de a utiliza noile tehnologii pentru a crește eficiența acestora și pentru a asigura un impact cât mai scăzut asupra mediului. Extinderea serviciilor de transport public metropolitan asigură optimizarea legăturilor spre și dinspre municipiul reședință de județ. Diversificarea ofertei și eficientizarea serviciilor de transport public contribuie direct la creșterea atractivității acestor mijloace în defavoarea autovehiculului personal.

Acest obiectiv va fi operaționalizat prin intermediul următoarelor **direcții de acțiune:**

D2.3.1. Modernizarea și extinderea rețelei județene de căi ferate

D2.3.2. Creșterea calității serviciilor de transport public județean pe cale rutieră

D2.3.3. Creșterea calității serviciilor de transport public local

D2.3.4. Dezvoltarea serviciilor de transport public metropolitan pe cale ferată

D2.3.5. Digitalizarea serviciilor de transport public din județ

D2.3.6. Dezvoltarea intermodalității la nivelul județului

OS 2.4. Rețea de transport pentru deplasări nemotorizată

Performantă, sigură și extinsă a realizat demersuri importante în dezvoltarea deplasărilor nemotorizate, în special din punct de vedere al mersului pe bicicletă și al cicloturismului. Aceste demersuri trebuie extinse și continuate pentru a susține tranziția către un sistem de mobilitate urbană durabilă la nivel județean. Astfel, acest obiectiv își propune să extindă și să amenajeze infrastructura destinată deplasărilor nemotorizate, precum și a facilităților adiționale necesare care să permită deplasarea eficientă și în siguranță a pietonilor și bicicliștilor la nivelul întregului județ și în cadrul localităților acestuia.

Acest obiectiv va fi operaționalizat prin intermediul următoarelor **direcții de acțiune**:

D2.4.1. Amenajarea coridoarelor de mobilitate și a traseelor de cicloturism la nivel local și transfrontalier

D2.4.2. Dezvoltarea rețelei de pe teritoriul localităților componente

D2.4.3. Dezvoltarea rețelei de deplasări pietonale de pe teritoriul județului și a localităților componente

OS 3. TIMIȘ ECHIPAT: teritoriu deservit echitabil de servicii publice și infrastructură de utilități moderne și performante

Obiectivul strategic vizează asigurarea accesului populației județului Timiș la servicii publice și infrastructură de utilități moderne, la standarde înalte de calitate, prin reabilitarea, modernizarea și dezvoltarea serviciilor și infrastructurilor existente. Se urmărește totodată reducerea disparităților intrajudețene în ceea ce privește deservirea populației, astfel încât serviciile și infrastructura publică performante să asigure suportul pentru o calitate ridicată a locuirii în întregul județ.

Acest obiectiv strategic este detaliat prin **4 obiective specifice**, cu direcțiile de acțiune aferente:

OS 3.1. Sistem de educație atractiv și performant, ce dezvoltă competențe pentru viitor

Obiectivul propune dezvoltarea infrastructurii educaționale astfel încât întreg teritoriul județean să fie deservit de dotări școlare de proximitate și reabilitarea, modernizarea sau dotarea infrastructurii existente pentru ca toți tinerii să poată învăța într-un mediu plăcut, cu facilități care să îi mențină interesați de procesul educațional, să îi orienteze în carieră și să le ofere posibilitatea de performanță la toate nivelurile (preuniversitar, universitar), fără a fi nevoie să părăsească județul. La nivel universitar, județul mizează pe tradiția universitară a municipiului Timișoara și poziția acestuia în top la nivel național și pe implicarea universităților în dezvoltarea locală. Totodată, obiectivul vizează adaptarea sistemului educațional la cerințele actuale și viitoare ale pieței muncii.

Acest obiectiv va fi operaționalizat prin intermediul următoarelor **direcții de acțiune**:

D3.1.1 Dezvoltarea, reabilitarea, modernizarea infrastructurii școlare preuniversitare

D3.1.2 Dezvoltarea, reabilitarea și modernizarea infrastructurii școlare universitare

D3.1.3 Digitalizarea și echiparea sistemului de învățământ județean cu dotări adaptate meseriilor viitorului

D3.1.4. Dezvoltarea și creșterea atractivității învățământului dual

D3.1.5. Sprijinirea performanței în educație **D3.1.6.** Asigurarea unui sistem de învățământ incluziv

OS 3.2. Rețea de sănătate modernă, cu rol regional și o bună deservire a teritoriului

Obiectivul propune asigurarea furnizării de servicii medicale performante mai ales la nivel regional și județean, precum și asigurarea serviciilor și dotărilor de proximitate din teritoriu, în special prin asigurarea deservirii zonelor rurale și a orașelor mici. Mai mult, acest obiectiv vizează poziționarea județului Timiș în topul celor mai performante județe de la nivel național prin asigurarea unor servicii medicale variate și eficiente și a unei rețele de unități sanitare optim distribuite în teritoriu și prin susținerea demersurilor de dezvoltare a telemedicinii.

Acest obiectiv va fi operaționalizat prin intermediul următoarelor **direcții de acțiune**:

D3.2.1 Reabilitarea, modernizarea și dotarea infrastructurii de sănătate existente

D3.2.2 Dezvoltarea infrastructurii și serviciilor de sănătate pentru a asigura buna deservire a teritoriului

D3.2.3 Dezvoltarea măsurilor pentru asigurarea unui nivel optim de sănătate a populației

OS 3.3. Sistem de servicii sociale diversificate și performante, ce răspunde nevoilor tuturor tipurilor de beneficiari și sprijină inovarea socială

Obiectivul vizează dezvoltarea și diversificarea serviciilor sociale, pentru a răspunde nevoilor tuturor categoriilor de utilizatori și a asigura buna deservire a teritoriului.

Acest obiectiv va fi operaționalizat prin intermediul următoarelor **direcții de acțiune:**

D3.3.1 Dezvoltarea serviciilor sociale pentru persoanele vârstnice

D3.3.2 Dezvoltarea, reabilitarea și modernizarea infrastructurii de servicii sociale pentru copii și tineret

D3.3.3 Dezvoltarea serviciilor sociale și a infrastructurii de servicii sociale pentru a răspunde nevoilor tuturor grupurilor de beneficiari și a deservi echilibrat teritoriul

D3.3.4 Dezvoltarea de parteneriate și sprijinirea activităților de dezvoltare a serviciilor sociale

OS 3.4. Sisteme de utilități extinse și modernizate, cu impact redus asupra mediului

Până în 2027, implementarea acestui obiectiv va avea în vedere creșterea considerabilă a numărului de UAT-uri cu infrastructură tehnico-edilărită de bază completă și/ sau modernizată, asigurând astfel acoperirea nevoilor majorității locuitorilor și agenților economici din județ. Totodată, se va avea în vedere atingerea țintelor privind protecția mediului, în special pe sectoarele apă-canal și managementul deșeurilor (corelat cu obiectivul

Acest obiectiv va fi operaționalizat prin intermediul următoarelor **direcții de acțiune:**

D3.4.1 Modernizarea sistemului și extinderea rețelei electrice de distribuție în zonele nedeservite

D3.4.2 Modernizarea iluminatului public și organizarea serviciului de iluminat public în localitățile unde nu există

D3.4.3 Modernizarea infrastructurii de telecomunicații și extinderea infrastructurii broadband în zona rurală

D3.4.4 Reabilitare, extindere și realizare infrastructuri de alimentare cu apă și canalizare apă uzată **D3.4.5** Reabilitare, extindere și realizare infrastructuri de alimentare cu gaze naturale

D3.4.6 Modernizarea/ re tehnologizarea sistemelor de alimentare cu energie termică

04. TIMIȘ VERDE: județ verde și rezilient, cu emisii scăzute de CO2

Obiectivul strategic vizează tranziția județului Timiș către un sistem energetic cu impact scăzut asupra calității mediului, ca urmare a valorificării potențialului de utilizare al energiei din surse regenerabile (solar, geotermal), dar și a eficientizării energetice a fondului construit public și privat și corelat cu modernizarea infrastructurii tehnico-edilărită (complementar cu obiectivul

Acest obiectiv strategic este detaliat prin **4 obiective specifice**, cu direcțiile de acțiune aferente:

OS 4.1. Tranziție avansată către un sistem energetic cu impact scăzut asupra calității mediului

Producția de energie electrică este industria cu cel mai mare impact asupra calității aerului. În acest context, la nivel județean se va promova și sprijini, pe de-o parte, utilizarea energiei din surse

regenerabile, și, pe de altă parte, investițiile în eficientizarea energetică a fondului construit (clădiri rezidențiale, instituții publice).

Eficientizarea energetică are efecte benefice atât în ceea ce privește reducerea impactului negativ asupra mediului, cât și în ceea ce privește reducerea costurilor de întreținere resimțite de cetățeni și administrație (termoficare, electricitate, gaze etc.). Toate acestea asigură reducerea consumului de energie electrică, termică și de gaze naturale.

Acest obiectiv va fi operaționalizat prin următoarele **direcții de acțiune:**

D4.1.1. Încurajarea utilizării energiei din surse regenerabile

D4.1.2. Eficientizarea energetică a fondului construit

OS 4.2. Rețea verde-albastră protejată, extinsă și valorificată

Prezentul obiectiv vizează dezvoltarea rețelei verde-albastre de la nivelul județului prin intervenții și acțiuni de reabilitare și extindere a spațiilor verzi, inclusiv în lungul principalelor cursuri de apă.

Totodată, obiectivul urmărește conservarea și gestiunea corespunzătoare a ariilor naturale protejate și a zonelor împădurite, fiind urmărită valorificarea acestora în mod durabil, fără a fi afectate ecosistemele existente. Creșterea suprafeței de spații verzi la nivel urban rămâne una dintre prioritățile la nivel județean, fiind urmărită atingerea suprafeței de 26 mp spațiu verde / cap de locuitor în toate localitățile urbane.

Acest obiectiv va fi operaționalizat prin următoarele **direcții de acțiune:**

D4.2.1. Conservarea biodiversității și valorificarea ariilor naturale protejate

D4.2.2. Extinderea suprafeței de spații verzi în orașele din județ

D4.2.3. Conservarea și creșterea suprafețelor împădurite, în special în zonele periurbane

OS 4.3. Județ cu o vulnerabilitate redusă la riscuri naturale și poluare

Scopul acestui obiectiv este de a spori măsurile de protecție împotriva riscurilor naturale existente în prezent la nivelul județului, conducând la o vulnerabilitate cât mai scăzută a teritoriului în fața acestor riscuri. Principalele acțiuni vor fi orientate către prevenirea riscurilor și gestiunea corespunzătoare a situațiilor de urgență, completate de intervenții care să îmbunătățească calitatea tuturor factorilor de mediu, prin reducerea surselor de poluare.

Acest obiectiv va fi operaționalizat prin următoarele **direcții de acțiune:**

D4.3.1. Reducerea vulnerabilității județului la riscuri naturale

D4.3.2. Reducerea presiunii surselor de poluare asupra calității mediului

OS 4.4. Sistem modern de management al deșeurilor, ce sprijină economia circulară la nivel județean

Acest obiectiv urmărește eficientizarea managementului deșeurilor prin intermediul unor investiții în sistemul actual, care să permită o mai bună colectare, sortare și reciclare a deșeurilor de la nivelul județului Timiș. Acest fapt vine și în sprijinul dezvoltării economiei circulare, unul dintre factorii cheie în tranziția către un mediu durabil, ce va asigura pe de o parte o mai bună utilizare a resurselor, iar pe de altă parte o reducere a cantității de deșeuri generate.

Scopul obiectivului este de a susține județul în procesul de dezvoltare într-un mod durabil prin reducerea impactului asupra mediului, asigurarea unei creșteri a calității locuirii și, nu în ultimul rând, prin încurajarea unor tipare mai sustenabile de utilizare a resurselor în rândul actorilor din județ.

Acest obiectiv va fi operaționalizat prin următoarele **direcții de acțiune**:

D4.4.1. Modernizarea și extinderea infrastructurii de gestiune a deșeurilor

D.4.4.2. Creșterea gradului de conștientizare a populației cu privire la importanța utilizării produselor ecologice, reciclate și reutilizate

O5. TIMIȘ CREATIV ȘI ATRACTIV: pol național creativ, cultural și turistic, cu o identitate bine definită și cu o ofertă variată de servicii pentru comunitate și turiști

Acest obiectiv are ca scop definirea întregului județ drept o destinație plină de vitalitate, în cadrul căreia se pot descoperi oricând numeroase opțiuni de petrecere a timpului liber. Valorificarea sustenabilă a resurselor locale are scopul de a spori notorietatea județului Timiș și de a influența calitatea vieții comunității locale, precum și imaginea acestuia, astfel încât județul să devină din ce în ce mai atractiv și pentru turiști sau (viitorii) locuitori.⁴³

Acest obiectiv strategic este detaliat prin **5 obiective specifice**, cu direcțiile de acțiune aferente:

O.5.1. Vitalitate culturală crescută, susținută de o ofertă culturală adaptată diverselor categorii de public local și extern (incl. sprijinirea ICC)

Statutul municipiului Timișoara de Capitală Europeană a Culturii în anul 2023 va consolida imaginea de ansamblu a municipiului și pe cea a întregului teritoriu, județul Timiș fiind recunoscut ca unul dintre cele mai importante centre culturale la nivel național. Acest deziderat va fi atins printr-o gestionare integrată a agendei culturale județene, inclusiv prin noi evenimente culturale pe tot teritoriul județului, ce promovează specificul local, împreună cu parteneriate între actorii locali relevanți și autoritățile publice locale.

Totodată, corelarea cu programul Novi Sad Capitală Europeană a Culturii 2022, reprezintă o oportunitate pentru dezvoltarea ofertei culturale și a ecosistemului cultural și turistic la nivel euro-regional.

Acest obiectiv va fi operaționalizat prin următoarele **direcții de acțiune**:

D5.1.1. Implementarea programului Timișoara – Capitală Europeană a Culturii 2023

D5.1.2. Diversificarea și promovarea ofertei culturale la nivelul județului

D5.1.3. Sprijinirea actorilor din domeniile cultural-artistice

O5.2. Infrastructură culturală modernă și diversă, ce susține și promovează o viață urbană activă

Acest obiectiv vine în completarea celui de a susține oferta culturală și propune continuarea intervențiilor din domeniul dezvoltării și promovării activităților culturale, prin reabilitarea și modernizarea infrastructurii culturale și dezvoltarea unor noi obiective cultural-turistice care să promoveze cultura și specificitatea locurilor din județul Timiș.

Obiectivul este complementar și obiectivelor ce țin de spațiul public, acesta fiind, alături de infrastructura culturală, suportul pentru o viață urbană activă.

Acest obiectiv va fi operaționalizat prin următoarele **direcții de acțiune**:

D5.2.1. Amenajarea, modernizarea și dezvoltarea infrastructurii culturale din județ

D5.2.2. Introducerea în circuitul cultural a unor elemente de patrimoniu / spații abandonate / spații dezafectate reprezentative ale județului Timiș

O5.3. Patrimoniu cultural (material și imaterial) protejat, valorificat și promovat sustenabil

Obiectivul are ca scop protejarea și valorificarea patrimoniului cultural și implicit a celui arhitectural, care conturează și contribuie la promovarea identității județene, o atenție specială fiind alocată monumentelor istorice și a elementelor de patrimoniu arheologic, precum și factorilor de patrimoniu imaterial care fac parte din oferta culturală a județului.

Acest obiectiv va fi operaționalizat prin următoarele **direcții de acțiune**:

D5.3.1. Conservarea și valorificarea patrimoniului istoric și a clădirilor cu valoare arhitecturalambientală ridicată

D5.3.2. Conservarea și valorificarea patrimoniului imaterial cu valoare ridicată pentru comunitatea locală și promovarea semnificației lor

D5.3.3. Promovarea unor festivaluri și evenimente care susțin cultura tradițională locală

O5.4. Destinație turistică recunoscută pentru turismul cultural-artistic, gastronomic, în natură și de agrement, cu servicii de înaltă calitate pentru turiști

Obiectivul are ca scop dezvoltarea și consolidarea județului Timiș ca o destinație turistică de notorietate la nivel național și chiar internațional. Mai mult, prin dezvoltarea și consolidarea identității turistice, județul își va promova produsele turistice existente și potențialul de a practica diferite tipuri de turism experiențial – turismul de tip city-break, turismul de afaceri, ecoturismul, turismul de wellness și chiar turismul de evenimente, fiind gazda unor atracții importante, care atrag un flux constant de turiști dornici de experiențe unice.

De asemenea, infrastructura turistică este una modernizată și dezvoltată, fiind puse la dispoziția turiștilor servicii de cea mai înaltă calitate, accesibile tuturor indiferent de preferințele de informare și călătorie.

Acest obiectiv va fi operaționalizat prin următoarele **direcții de acțiune**:

D5.4.1. Promovarea județului Timiș ca destinație turistică

D5.4.2. Extinderea și modernizarea infrastructurii turistice și a amenajărilor conexe

D5.4.3. Sprijinirea excelenței în turism și a actorilor locali pentru dezvoltarea de noi produse și servicii turistice.

D5.4.4. Implementarea Academiei de servicii Horeca la standarde europene

O5.5. Infrastructură sportivă și de agrement dezvoltată și modernă, ce susține o ofertă diversă și atractivă de activități sportive și de petrecere a timpului liber

Acest obiectiv își propune dezvoltarea și modernizarea infrastructurii sportive și de agrement existente pe teritoriul județului Timiș, precum și crearea unor noi facilități de acest fel, pentru a încuraja sportul de masă și de performanță, precum și pentru a asigura o ofertă cât mai variată de oportunități de petrecere a timpului liber pentru comunitatea locală și pentru turiști.

Acest obiectiv va fi operaționalizat prin următoarele **direcții de acțiune:45**

D5.5.1. Dezvoltarea infrastructurii de sport și de agrement a județului Timiș prin construcția și amenajarea de noi facilități sau reabilitarea, modernizarea și dotarea infrastructurii existente. **D5.5.2.** Dezvoltarea și promovarea ofertei de activități de sport și agrement a județului Timiș.

06. TIMIȘ PERFORMANT: administrație locală inovatoare, eficientă și deschisă, ce formulează politici publice și ia decizii bazate pe date

Creșterea capacității administrative, atât la nivelul Consiliului Județean Timiș, cât și la nivelul UAT-urilor componente, va rămâne un obiectiv important al perioadei 2021-2027, și va constitui baza dezvoltării sustenabile a teritoriului și inovării locale.

În acest sens, se vor continua eforturile de eficientizare și digitalizare a administrației publice locale, se va investi în capacitatea de dezvoltare și implementare a proiectelor, în dezvoltarea resurselor umane și în implementarea unui nou tip de management public, axat pe rezultate și pe dezvoltare partenerială.

Astfel, prezentul obiectiv are ca scop atât întărirea capacității administrației publice ca principal factor de decizie, cât și consolidarea relațiilor parteneriale între actorii relevanți din județ care pot contribui la inițierea, coordonarea, implementarea sau monitorizarea diferitelor proiecte și acțiuni și a rezultatelor acestora. Digitalizarea va reprezenta o direcție strategică importantă în perioada 2021-2027, ce va sprijini creșterea și consolidarea capacității administrative la nivel județean și local, prin:

1. Eficientizarea serviciilor publice, prin elaborarea și implementarea Strategiei Sectoriale de Digitalizare a Județului, pe baza auditului sistemului de servicii publice existente și al gradului de digitalizare a serviciilor publice. Pe baza strategiei, se va realiza migrarea graduală a acestor servicii în mediul online și interconectarea lor în logică funcțională în funcție de specific.

Implementarea strategiei va include: sincronizarea tuturor bazelor de date (de preferat într-un mediu comun național) pentru interoperabilitate și funcționalitate Single-Sign-On, standardizarea bazelor de date și a metodelor de procesare a lor, asigurarea accesului către și din partea sectorului public la date sigure și transparente, creșterea calității relațiilor digitale cu mediul antreprenorial pentru atragerea investițiilor.

2. Configurarea infrastructurii digitale - Concomitent cu digitalizarea serviciilor publice, volumul de date și complexitatea acestora va fi în continuă creștere, de aceea, pentru configurarea infrastructurii digitale trebuie avute în vedere o serie de considerente: stabilirea în Strategia Sectorială de Digitalizare a infrastructurii digitale (hardware) de bază, care să permită dezvoltarea, compatibilitatea și implementarea tehnologiilor viitoare (AI, VR, AR, Blockchain, IoT etc), identificarea standardelor de interconectare și securizare date între bazele de date și/sau alți utilizatori (UAT-uri, mediul privat, public), aproximarea bugetului necesar pentru implementare, mentenanță și dezvoltare.

3. Sporirea încrederii, transparenței și coparticipării - Încrederea în digitalizare este o reacție a publicului, a mediului privat și a instituțiilor partenere la un ecosistem sigur, din punct de vedere cibernetic, dar și

transparent. Pentru o adaptare ușoară și o mai bună înțelegere a digitalizării sunt fundamentale programe de dezvoltare a competențelor digitale, atât în rândul personalului din instituții, cât și a publicului.

De asemenea, va fi avută în vedere coparticiparea mediului privat și a cetățenilor la crearea și interpretarea datelor publice de interes comun, prin metode prestabilite de comunicare (sesizări, comentarii, recomandări etc).

4. Sprijinirea proceselor decizionale bazate pe date - Procesele decizionale, din punct de vedere al utilizării datelor, pot fi de 3 tipuri: automate (atunci când infrastructura digitală oferă răspunsuri în mod automat), semiautomate (atunci când este nevoie de decizia umană pe date sintetizate automat de sistem) și decizii umane (decizii luate după interpretarea unei persoane a datelor puse la dispoziție de sistem).

Obiectivul urmărit pe termen mediu constă în automatizarea cât mai multor procese decizionale și expunerea datelor sintetizate într-un grad cât mai mare în platforme de Business Intelligence pentru factorii decizionali, urmărind eficientizarea proceselor din instituție și reducerea nivelului de muncă de rutină.

Acest obiectiv strategic este detaliat prin **3 obiective specifice**, cu direcțiile de acțiune aferente:

OS 6.1. Administrație publică locală și servicii publice eficiente și digitalizate

Utilizarea noilor tehnologii, informatizarea și integrarea sistemelor și a bazelor de date reprezintă un pas important pentru eficientizarea funcționării autorității publice județene (inclusiv îmbunătățirea cooperării între direcțiile, serviciile și compartimentele Consiliului Județean), a coordonării la nivel județean și monitorizării dezvoltării și tendințelor la nivelul teritoriului județean, dar și pentru reducerea birocrăției și interacțiunea mai facilă cu cetățenii, cu mediul de afaceri și alți actori locali relevanți.

Acest obiectiv va fi operaționalizat prin următoarele **direcții de acțiune**:

D6.1.1. Sporirea capacității de gestionare a dezvoltării la nivel local și județean printr-o abordare bazată pe principiile dezvoltării inteligente și o planificare strategică eficientă

D6.1.2. Creșterea gradului de adoptare a noilor tehnologii în activitatea autorităților publice la nivel local și județean și prestarea de servicii publice

OS 6.2. Capacitate administrativă crescută, bazată pe resurse umane și materiale performante

Calitatea și performanța resurselor materiale și umane pe care administrația publică locală le are la dispoziție reprezintă baza unui management urban eficient și modern.

O direcție importantă este reprezentată de dezvoltarea și actualizarea instrumentelor de planificare a teritoriului, inclusiv utilizând soluții digitale, corelat cu dezvoltarea competențelor personalului la nivel județean și local, pentru dezvoltarea capacității de lucru cu date cât mai complexe.

Acest obiectiv va fi operaționalizat prin următoarele **direcții de acțiune**:

D6.2.1. Reabilitarea, modernizarea și extinderea clădirilor publice

D6.2.2. Dotarea cu resurse materiale a autorităților publice la nivel local și județean

D6.2.3. Dezvoltarea competențelor personalului

OS 6.3. Cadru partenerial solid la nivel local, regional și internațional, ce asigură guvernarea multinivel

Strategia urmărește promovarea democrației participative, precum și consolidarea parteneriatului și sinergiilor cu alte autorități și instituții publice, parteneri regionali, naționali și internaționali, cu scopul poziționării județului ca pol și furnizor de servicii la nivel regional și național. La nivel regional, cooperarea Arad – Timișoara – Oradea - Cluj-Napoca reprezintă un obiectiv asumat ce va contribui la dezvoltarea zonei de vest a țării, iar la nivel european participarea județului în Euroregiunea Dunăre-Criș-Mureș-Tisa și în parteneriate transfrontaliere și transnaționale oferă acces la resurse și cunoștințe suplimentare.

Acest obiectiv va fi operaționalizat prin următoarele **direcții de acțiune**:

D6.3.1. Diversificarea mijloacelor de interacțiune cu cetățenii și dezvoltarea culturii civice, pentru o comunitate implicată în luarea deciziilor

D6.3.2. Sporirea transferului de cunoștințe și bune practici în cadrul unor parteneriate / rețele zonale / regionale / transfrontaliere / transnaționale

Sursa: Site-ul Consiliului Județean Timiș: <https://www.cjtimis.ro/>

CAPITOLUL III. COMUNA GOTTLÖB - PREZENTARE GENERALĂ

3.1. Atestare documentară, mărturii ale evoluției comunității. Repere istorice ale dezvoltării localității

Cercetările arheologice efectuate pe raza comunei Gottlob dovedesc că aici au existat așezări străvechi. Pe lângă dovezile clasice constând în descoperirile unor obiecte de ceramică, monede și unelte agricole, în Gottlob și Vizejdia s-au descoperit doi tumuli (morminte ale unor căpetenii avare), fapt ce dovedește că în această zonă funcționa un centru economic și militar important.

LOCALITATEA GOTTLÖB

Gottlobul de astăzi a fost înființat în anul 1772, în același timp cu localitatea vecină Tomnatic, pe un teritoriu care a fost locuit și în trecutul mai îndepărtat. Între 1770 și 1773, administrația, sub îndrumarea consilierului cameral Hildebrand (conform unei alte surse, căpitanul Tribaustter), avea să construiască la Gottlob un număr de 203 case pentru coloniștii germani (șvabi).

Parohia catolică a fost și ea întemeiată la scurt timp, în anul 1773. Marea majoritate a coloniștilor care au fondat Gottlobul au venit din Luxemburg și Lotringia, dar și din Alsacia, Mainz, Trier, Franconia și câțiva din alte localități din Banat.

Despre înființarea localității, dascălii gottlobeni Ioan Sedule, Andrei Wille, Ana Schmeitzer și Francisc Wenner, care au întocmit Monografia comunei Gottlob (1962), menționează că „**cea dintâi înregistrare asupra comunei Gottlob s-a făcut la data de 25 aprilie 1772 în comuna Grabaț**, în timp ce la Gottlob se zideau casele coloniștilor și se organiza noua comună.” Construcția caselor ar fi durat puțin timp, pentru că, la data de **1 februarie 1773, comuna Gottlob avea deja o administrație proprie**”, se mai arată în această monografie. Tot de aici reiese că numele comunei a fost dat încă de la înființare.

STRATEGIA DE DEZVOLTARE LOCALĂ A COMUNEI GOTTLÖB 2022-2030

Document cadru de programare a politicilor de dezvoltare în comuna Gottlob, județul Timiș

Mărturia dascălilor gottlobeni Sedule Ioan, Wille Andrei, Schemertzer Ana și Wenner Francisc: „Localitatea Gottlob a fost înființată în anul 1772, când după năvălirea turcilor, aceasta regiune a fost depopulată și distrusă.

Împărăteasa Maria Tereza vrând să colonizeze din nou regiunea, l-a însărcinat pe căpitanul Tribaustter cu măsurarea locurilor pentru stabilirea comunelor Gottlob, Tomnatic și Comloșul Mic, a așezat aici coloniști aduși din Alsacia, Lorena și Luxemburg.”

Ulterior războiului din 1716-1718, Banatul intră sub stăpânirea austriacă, conform prevederilor păcii de la Passarovitz, când teritoriul cucerit devine domeniul Împăratului și e supus administrației militare. Documentele întocmite între anii 1723-1725, la ordinul lui Claudius Florimund Mercy, demonstrează că Banatul era o provincie bogată la începutul stăpânirii habsburgice.

Colonizarea Banatului s-a desfășurat în **trei etape**, pe parcursul cărora, în sec. al XVIII-lea, aici au fost așezați aproximativ 80.000 de oameni, în marea lor majoritate din vestul Germaniei, mai puțini francezi, italieni, bulgari etc.

Dacă în **prima etapă de colonizare** care a avut loc **între anii 1716–1740**, numită **colonizarea „caroliană”**, nu s-au cunoscut niște norme organizatorice stricte, în cea de-a doua etapă a colonizării care a avut loc **între anii 1740-1780**, numită **colonizarea „theresiană”**, regulile de organizare a satelor erau stabilite, precizându-se lungimea și lățimea străzilor, numărul de case și așezarea lor într-un plan dreptunghiular, cu fațada scurtă spre stradă, precum și așezarea clădirilor publice în centrul satului ș.a.m.d. - aspecte păstrate până în prezent.

A treia etapă a colonizării s-a derulat **începând cu anii 1780 până în anul 1785**, numindu-se **colonizarea „iosefiniană”**.

Francesco Grisellini străbate **între anii 1774-1777** Banatul și ne oferă în materialele adunate date extrem de prețioase despre gospodăriile șvabilor colonizați aici, despre satele acestora, despre modul lor de organizare și despre viața cotidiană a acestora.

La fel Johann Jakob Ehrler remarca aspecte ale construcțiilor din gospodăriile șvăbești, amândoi reliefând îmbinările culturilor și civilizațiilor germane cu cele romane.

Aceiași Sedule Ioan, Wille Andrei, Schemertzer Ana și Wenner Francisc, în **Monografia Comunei Gottlob**, conturează următoarea imagine despre aspectul satului în urma războiului: „În anul 1944, în perioada războiului, între 30 septembrie și 7 octombrie, comuna a fost transformată într-un adevărat câmp de luptă.

La școală a fost instalat spitalul, unde erau aduși răniții și morții. În data de 7 octombrie 1944, comuna a fost eliberată de soldații sovietici. Datorită acestor soldați, 73 de familii, majoritatea acestora germani, au părăsit comuna și țara refugiindu-se în Germania.”

Printre numele primilor coloniști apar nume precum: Ehrlinger, Flikinger, Hekl, Jung, Katrein, Knuib, Muller, Nagl, Reiter, Schmidt, Schmuk, Vogl, Wanzung, Wirt etc. Unele nume se mai păstrează, în foarte mică măsură, și în prezent.

STRATEGIA DE DEZVOLTARE LOCALĂ A COMUNEI GOTTLLOB 2022-2030

Document cadru de programare a politicilor de dezvoltare în comuna Gottlob, județul Timiș

Turcii părăsesc Banatul după 1718 și lasă în urmă un ținut pustiit. Guvernatorul Floridmund Mercy cere împărătesei Maria Tereza să colonizeze această zonă. Colonizarea se realizează în două etape, între 1737 – 1770. Într-o primă fază, sunt aduși foști deținuți. Apoi, administrația austro – ungară abordează problema colonizării într-o altă manieră. Aici sunt aduși locuitori din Alsacia, Lorena și Luxemburg.

Așa cum precizam mai sus, **prima atestare documentară a Gottlobului datează din 1772**. Documentul aparține parohiei din Grabați. Primul primar al localității este Petru Merle. În 1791, el propune și realizează primul recensământ în Gottlob.

Satul este construit după planuri riguroase: o stradă principală, pe care sunt construite perpendicular alte cinci străzi. Pe fiecare stradă sunt construite doar zece case. Străzile au primit denumiri în funcție de obiectivele aflate în acea zonă. (exemplu: strada bisericii, strada cârciumei, strada principală etc.).

La finalul anilor 1800, în Gottlob apare strada americanilor. Acest fapt este datorat localnicilor care au emigrat în Statele Unite ale Americii. O parte însemnată dintre aceștia a revenit în Gottlob.

La începuturile colonizării, casele sunt construite din pământ bătătorit, amestecat cu papură sau trestie. În această practică își are rădăcinile și una dintre legendele localității. Coloniștii își construiau casele numai din pământ bătătorit, iar casele se dărâmau. La sfaturile căpitanului Trubswetter, au început să adauge papură sau trestie. Casele au rămas în picioare. Coloniștii au spus atunci: „**Gott lob**”, ceea ce în traducere înseamnă :” **Slavă Domnului**”.

Există, însă și o altă versiune a legendei vehiculată în localitate. Coloniștii au venit în Banat pe o ploaie torențială. Când au ajuns în perimetrul de astăzi al comunei ploaia s-a oprit. Atunci coloniștii au exclamat: „Gott lob”.

În paralel cu construirea caselor, în localitate este ridicată școala, iar apoi biserica. Într-o primă fază, serviciul religios este efectuat într-o casă acoperită cu stuf. Actuala clădire a bisericii este construită între 1863 – 1866. Baronul Anton Liptay, cea mai importantă figură nobiliară din zonă, oferă fonduri importante pentru construirea lăcașului.

În 1773, la școala din Gottlob sunt înscriși 58 de copii. Tot în această perioadă, locuitorii comunei au acces la pompe de apă publice. Iluminatul străzilor se realizează prin lămpi cu untură. Asta s-a întâmplat până în 1880, când pe străzile Gottlobului apar primele lămpi cu petrol. În 1912 este instalat iluminat electric.

În 1894 gottlobenii construiesc o nouă clădire a școlii. În același an, administrația austro – ungară aprobă înființarea unei grădinițe în localitate. Până la aceea dată, învățământul preșcolar se făcea în particular.

La jumătatea secolului XIX, febra tifoidă, malaria și ciuma face nenumărate victime. Spre exemplu, în 1842 sunt perioade în care zilnic sunt îngropate 25 – 30 persoane. Abia în 1907 este construit un dispensar medical. Până atunci, locuitorii comunei se bazau pe două moașe. Una plătită din banii comunei și una care lucra în regim particular.

La începutul secolului XX este atestată prezența primelor familii de români în Gottlob (ex: 1910 – fam. Marici, fam. Brad Ion). După primul război mondial, și în special în perioada 1938 – 1940, românii își

STRATEGIA DE DEZVOLTARE LOCALĂ A COMUNEI GOTTLLOB 2022-2030

Document cadru de programare a politicilor de dezvoltare în comuna Gottlob, județul Timiș

cumpără locuri de casă în localitate. Astfel, în 1943 sunt înregistrate 18 familii de români, proprietari de casă, restul stăteau în chirie. Românii din Gottlob lucrau pe moșiile etnicilor germani.

În 1930, în Gottlob se înființează o școală românească. În acea perioadă, românii locuiesc la periferia localității. Acesta este motivul pentru care învățătorul Ioan Lazăr înființează o cantină ce vine în ajutorul copiilor români. Motivul principal al acestei realizări este sporirea frecvenței școlă.

În 1944, la sfârșitul lunii septembrie, în localitate au loc evenimente importante. Școala este transformată în spital de campanie. Aici sunt aduse victimele de pe câmpul de luptă. În 7 octombrie 1944 comuna este eliberată de către soldații sovietici. După terminarea războiului, o parte dintre nemții din Gottlob au reușit să fugă în Statele Unite ale Americii, Argentina, Austria. Alți etnici germani au fost deportați în Rusia și Bărăgan.

Cu ceva vreme înaintea războaielor mondiale, în localitate funcționa Asociația Gottloblor, Diana. În 1906 este înființată Asociația pompierilor voluntari, cu 43 localnici. Wernner Francisc pune bazele unei asociații sportive. Acest lucru se întâmplă în august 1930. Principala activitate este fotbalul. La câteva zile de la înființare are loc primul meci al echipei cu formația din Teremia Mare.

Perioada comunistă debutează în Gottlob prin înființarea unei Gospodării Agricole Colective. Gottlobenii sunt obligați să-și doneze pământurile. Localnicii au dreptul să dețină în proprietate doar o grădină de 15 ari.

Anii '60 reprezintă începutul unui **boom economic**. Atât CAP-ul cât și localnicii au posibilitatea de a cultiva roșii pentru export. Există un punct de recoltare, iar marfa pleca încarcată în vagoane spre RDG, RFG, Polonia, Cehoslovacia și Ungaria.

În **anii '70 „micul trafic” este în floare**. Gottlobenii fac cumpărături în fosta Iugoslavie, de unde aduc diverse produse alimentare dar și îmbrăcăminte și sobe pe motorină.

În Gottlob, **anii '80** sunt sinonimi cu **emigrarea în masă a etnicilor germani**. Nemții plătesc între 7 000 și 10 000 de mărci germane României pentru a avea posibilitatea de a pleca din țară. Casele lor, rămân în grija statului român, care le dă în chirie unor familii tinere de români.

În 2004, Gottlob – ul devine comună.

LOCALITATEA VIZEJDIA

Istoria satului Vizejdia constituie încă o enigmă. Dezinteresul și lipsa banilor face ca tabloul complet să lipsească. Cert este faptul că Vizejdia a fost una dintre puținele localități pur românești.

Primele semne datează încă din neolitic. Pe teritoriului satului există și acum tumuli nestudiați. Interesantă este și evoluția etnică. **Atestarea documentară este legată de anul 1424**. Satul este menționat de către turci drept „localitate de cumani și iobași români”.

Mai târziu, se regăsește locuită de sârbi, care cu timpul dispar, fiind înlocuiți de unguri, germani, bulgari și alți sârbi. Băștinași au rămas românii. Faptul că ei locuiau de mai demult aici se putea vedea și după

locul pe care îl ocupau, ei fiind locuitorii caselor din centrul vechi al satului, de la strada principală și ulițele centrale, în timp ce celelalte naționalități locuiau de jur împrejur.

În 1786, Vizejdia își schimbă patronatul, iar satul devine aproape în întregime șvăbesc. Așa a rămas până în anii 1990, când întreaga suflare șvăbească a luat drumul Germaniei.

Satul Vizejdia a dat lumii scriitoricești pe scriitorul Johann Lippet. Acesta a emigrat în Germania după ce a avut probleme cu securitatea. Johann Lippet este unul dintre membrii **Grupului de Acțiune Banat**.

Grupul de Acțiune Banat (în germană Aktionsgruppe Banat) a fost gruparea tinerilor autori contestatari de limbă germană din Timișoara care a existat între anii 1972 și 1975.

Membrii grupului publicaseră sau prezentaseră în public poezii și eseuri cu un conținut în care se refereau direct la regimul existent în România, denunțându-i atât forma cât și fondul. Prin starea lor de spirit protestatară, în operele lor criticau acolo populismul, propaganda care denatura realitățile României, nehotărârea populației în fața unui sistem politic ce arăta o indiferență totală față de om.

Premii literare:

Premiul pentru debut al Uniunii Scriitorilor din România (1980);

Premiul „Adam Müller-Guttenbrunn” pentru proză (1980);

Premiul „Adam Müller Guttenbrunn” pentru poezie (1983);

Premiul Fundației Henning-Kaufmann (1989);

Premiul landului Baden-Württemberg pentru proză (1997)

Conform consemnărilor domnului Ioan Lotreanu, din 1935, în **Monografia Banatului** - volum de referință pentru perioada interbelică în cadrul studiilor de specialitate, informațiile istorice privitoare la comuna Gottlob ne dezvăluie următoarele:

„În județul Timiș - Torontal, Plasa Comloș, cu 1.969 locuitori germani de religie romano-catolică. Are 626 case și hotar în estindere de 6.066 jughere. Biserica s-a zidit la 1864. Școala primară are patru puteri didactice, Director: Francisc Werner. Este cor bărbătesc, cor mixt, trei fanfare, apoi fabrica de țiglă, moară, casă de păstrare, reuniune agricolă, societate sportivă, corporațiune a pompierilor și monument al eroilor.

Această comună s-a întemeiat la 1770 de consilierul Hildebrand, cu coloniști germani pe seama cărora s-au zidit 203 case, comuna nouă primind numirea de Gottlob. În afară de agricultori, în comună sunt mulți intelectuali, precum și o seamă de meseriași și industriași.”

„În județul Timiș - Torontal, Plasa Comloș, cu 795 locuitori, în majoritate germani de confesiune romano-catolică. Are 213 case și hotar de 613 jughere. Biserica s-a zidit la 1893. Preot: Rudolf Waleskievics. Școala este confesională și funcționează cu un învățător. Este societate culturală și casă de păstrare comunală.

Se amintește la jumătatea secolului al XV-lea ca fiind proprietatea familiei Vizesgyani și mai târziu a lui Sigismund Figedi. La 1564 este proprietar Ladislau Kerecsenyi, iar la 1611 este donată lui Ștefan și Pavel Rhedel.

Nu mult mai târziu se găsesc locuințe de sârbi, cari cu timpul dispar, luându-le locul ungerii, germanii și alți sârbi, toți aceștia o părăsesc nu după mult timp, rămânând numai germanii aici.

La 1786 a fost donată contelui Nicolae Markovics, iar în timpul din urmă a posedat-o contesa de San-Marco.

Pe moșia contesei San-Marco, la 1894 și 1895 s-au găsit mai multe obiecte antice ce s-au trimis muzeului. Între altele s-au găsit și multe medalii și monede romane din timpul lui Constantinus, Antonius Pius, unele cu efigia lui Romulus și Remus, și altele cu diferite inscripții ca Urbs Roma și altele.”

Plecarea germanilor. Deportările

Până în 1940 populația Gottlobului a fost compusă într-o majoritate covârșitoare din etnici germani.

După Al Doilea Război mondial, numărul lor a scăzut dramatic, de la circa 90% la mai puțin de 10% în 1992 și cu o scădere ulterioară în anii '90.

O primă lovitură a fost dată acestei comunității în anul 1945, când au fost deportați în Rusia 168 de germani. Apoi, între 1951-1956, din Gottlob au fost deportate în Bărăgan 310 persoane.

În 1945, din România au fost deportați în Rusia 75.000 de persoane de etnie germană. Din Gottlob, în noaptea de 15 ianuarie, au fost luate 168 de persoane, dintre care bărbații aveau vârstele cuprinse între 17 și 45 de ani, iar femeile între 18 și 30 de ani.

În noaptea de 15 ianuarie 1951, din Gottlob au fost deportate în Bărăgan 83 de familii, care au însemnat aproximativ 236 de persoane, în marea lor majoritate șvabi.

Migrarea în SUA

La începutul anilor 1900 migrația către Statele Unite ale Americii a fost favorizată și de reducerile pe care le făcea guvernul ungar. Pentru grupuri mai mari de 10 persoane se acordau facilități pentru ruta Banat – porturile din partea de vest a Europei. Linia maritimă Cunard a avut exclusivitate pentru transporturile de emigranți. Guvernul ungar suportă o parte din prețul biletului pentru vapor.

RMS Carpathia a fost o navă de pasageri folosită, la începutul secolului al XX lea, pentru călătoriile transatlantice. A aparținut liniilor maritime Cunard. Între anii 1905 -1917 RMS Carpathia a făcut curse transatlantice pe ruta Trieste – Fiume – Palermo – New York. Numeroși emigranți bănățeni și ardeleni au călătorit spre America la bordul acestui vas.

Din Gottlob au plecat peste 300 de persoane. Dintre acestea s-au întors câteva, multe însă au rămas în America. Oricum, etnicii germani din Gottlob au consemnat acest fapt pentru memoria colectivă.

3.2. Înfrățiri cu alte comunități

Mișcarea de înfrățire a localităților oferă o vivieră inestimabilă de experiențe și inițiative pentru a dezvolta la fața locului cetățenia europeană. “O înfrățire, este întâlnirea a două comune care se asociază pentru a acționa într-o perspectivă europeană, pentru a-și confruntă problemele și pentru a dezvolta între ele legături de prietenie din ce în ce mai strânse”.

Născută după al doilea război mondial, această idee și-a croit tot mai mult drumul. În prezent, mai mult de 15.000 de comune din Europa în țările membre ale Uniunii Europene, în Elveția și în țările Europei centrale și orientale sunt angajate în mișcarea înfrățirilor. În acest context al reconcilierii de după război, înfrățirea tindea să construiască o Europă pacifistă, pornind de la ceea ce constituie celula de bază: comuna.

În prezent deși nu există încheiate protocoale de înfrățire cu alte localități, comuna Gottlob are bune relații de colaborare cu localitatea Ujszentivan din Ungaria și cu Novi Kneževac din Serbia.

3.3. Asocieri la nivelul județului și al țării

Comuna Gottlob este membră, prin reprezentantul său, Consiliul Local, la mai multe forme asociative menite să asigure dezvoltarea județeană, microregională sau locală a teritoriului pe care îl reprezintă, astfel:

- Asociația de Dezvoltare Intercomunitară Deșeurii Timiș – “ADID Timiș”;
- Asociația de Dezvoltare Intercomunitară „Timiș”(SC „APCAN“ SA);
- Asociația de apă, canal a județului Timiș;
- Asociația “Microregională Banat-Ripensis de Dezvoltare a Localităților”, cu sediul în orașul Jimbolia;
- Asociația “Grup de Acțiune Locală Banat-Vest”;
- Asociația de Dezvoltare Intercomunitară Gottlob-Lenauheim.

CAPITOLUL IV. PROFILUL CRITIC AL COMUNEI GOTTLLOB– ANALIZA DIAGNOSTIC

4.1. Prezentarea geografică și fizică

4.1.1. Așezare

Comuna Gottlob este o **unitate administrativ-teritorială** înființată prin Legea nr. 54/2004, **desprinzându-se administrativ de comuna Lovrin**, amplasată în vestul regiunii istorice a Banatului, a județului Timiș și a Câmpiei Banatului și are în componența sa **satul Gottlob**, care este și **reședința de comună** și satul Vizejdia, situat în vestul Gottlobului, la o distanță de 4 km.

Comuna se află la o distanță de:

- ***51 km vest de municipiul Timișoara**,
- ***17 km nord de orașul Jimbolia** și
- ***23 km sud-est de Sânnicolau Mare**, pe drumul județean DJ594 Lovrin – Jimbolia.

Comuna este conectată la rețeaua de cale ferată, având stație la linia Lovrin – Nerău. Se învecinează la nord-nord-vest cu Tomnatic, la nord-est cu Lovrin, la vest cu Bulgăruș, la sud-est cu Grabaț, la sud-vest cu Comloșu Mare iar la vest cu Vizejdia.

Coordonatele geografice ale comunei Gottlob sunt: 45°56'36" latitudine nordică și 20°42'40" longitudine estică.

Rețeaua de drumuri județene și comunale de pe teritoriul comunei

a) Natura drumurilor și lungimea acestora:

- DJ 594 = 2,0 km;

- DC 11 = 3,4 km; DC 12 = 7,0 km; DC 19 = 4,5 km

b) Natura drumurilor și distanța în km între centrul unității administrativ-teritoriale și localitățile aparținătoare:

- DC 12 Gottlob-Vizejdia = 6,0 km

Accesul în comună se poate face:

• pe șosea

DN6¹- drumul național Gottlob-Timișoara;

DN6, DJ594 – Gottlob-Sânnicolau Mare;

DJ594- drumul județean Gottlob-Jimbolia;

DJ759 - drumul județean Gottlob–Lovrin;

DJ790 - drumul județean Gottlob-Comloșul Mare;

DC12 - drumul comunal Gottlob–Vizejdia;

DC11 - drumul comunal Gottlob–Tomnatic;

DC19 - drumul comunal Gottlob-Bulgărus.

De asemenea, la aprox. 53 de km de comună, se găsește coridorul IV pan-european de autostradă Dresden / Nürnberg — Praga — Viena — Bratislava — Győr — Budapesta — Arad — București — Constanța / Craiova — Sofia — Salonic / Plovdiv — Istanbul cu punct terminus, până în prezent la Dumbrava, Timiș, accesul până la acesta făcându-se, pe DN59C, care este reabilitat în totalitate.

• pe calea ferată

La 1.000 m de localitate, se află halta Gottlob, prin intermediul căreia se face legătura pe calea ferată spre Timișoara și Arad.

• aerian

În afara accesului rutier și feroviar facil în comună, aceasta mai are avantajul că este situată la aprox. 60 km față de aeroportul internațional din Timișoara, aprox. 65 km față de aeroportul internațional din Arad și la aprox. 250 km de aeroportul internațional din Budapesta.

4.1.2. Suprafața

După documentele anilor 1962, hotarul comunei cuprindea un teritoriu de 5.645 jugăre (1 jugăr= 0,575 metri pătrați), care s-a defalcat în felul următor: 3.795 jugăre pământ arabil, 1.032 jugăre fânețe, 515 jugăre islaz, 202 jugăre locuri de casă și 100 jugăre grădini.

Împărțirea pământului s-a făcut în 1772 după cerințele coloniștilor germani, adică, cel care avea mai multe brațe de muncă primea o sesiune întreagă și cine avea mai puține brațe de muncă primea o jumătate de sesiune. Astfel, hotarul comunei a fost compus din 116 sesiuni întregi și 84 sesiuni jumătăți.

O sesiune întreagă cuprindea 24 jugăre pământ arabil, 6 jugăre fânețe, 1 jugăr loc de casă și 3 jugare islaz, iar o jumătate de sesiune cuprindea 12 jugăre pământ arabil, 4 jugăre fânețe, 1 jugăr loc de casă și 2 jugăre islaz.

STRATEGIA DE DEZVOLTARE LOCALĂ A COMUNEI GOTTLLOB 2022-2030

Document cadru de programare a politicilor de dezvoltare în comuna Gottlob, județul Timiș

În prezent comuna Gottlob are o suprafață totală de 4.375 ha dintre care: 4.114 ha total suprafață agricolă, 3.912 ha total suprafață arabilă, 106 ha pășuni, 1 ha fânețe, 14 ha vii și pepiniere viticole, 81 ha livezi și pepiniere pomicele, 261 ha terenuri neagricole, 1 ha păduri și altă vegetație forestieră, 22 ha ocupate cu ape, bălți, 96 ha ocupate de construcții, 116 ha căi de comunicații și căi ferate și 26 ha terenuri degradate și neproductive.

Situația în ultimii cinci ani se prezintă după cum urmează:

	Anul 2016	Anul 2017	Anul 2018	Anul 2019	Anul 2020
Total suprafață	4375	4375	4375	4375	4375
Total suprafață agricolă	4114	4114	4114	4114	4114
Total suprafață arabilă	3912	3912	3912	3912	3912
Pășuni	106	106	90	90	90
Fânețe	1	1	-	-	-
Vii și pepiniere viticole	14	14	-	-	-
Livezi și pepiniere pomicele	81	81	5	5	5
Total terenuri neagricole	261	261	261	261	261
Păduri și altă vegetație forestieră	1	1	1	1	1
Suprafață ocupată cu ape, bălți	22	22	22	22	22
Suprafață ocupată cu construcții	96	96	96	96	96
Căi de comunicații și căi ferate	116	116	116	116	116
Terenuri degradate și neproductive	26	26	26	26	26

*- nu se cunosc date

Sursa de date: Institutul Național de Statistică, Direcția Regională de Statistică Timiș

4.2. Prezentarea principalelor caracteristici geografice

4.2.1. Relief

Ca formă de relief, comuna Gottlob este situată în Câmpia Banatului. Alcătuirea litologică de suprafață a Câmpiei de Vest a Banatului, asemănătoare cu cea a întregii părți de vest a țării, s-a format la începutul cuaternarului, în urma unor frământări tectonice, succedate de retragerea lacului Panonic. Eterogenitatea rocilor eruptive, metamorfice și sedimentare a fost determinată de activitatea scoarței terestre din ultima glaciațiune. Zona de câmpie reprezintă albia colmatată a lacului Panonic și este alcătuită din straturi aluviale (argile, marne, nisipuri etc.) acoperite parțial cu loessuri fertile. O altă bogăție cunoscută a solului din această zonă sunt apele termominerale, ca cele ale Lovrinului, spre exemplu.

4.2.2. Clima

Zona de S-V a țării este marcată de o climă temperat-continentală moderată, cu influențe mediteraneene, cu un regim ponderat de precipitații și cu temperaturi echilibrate.

Temperatura medie pe anotimpuri este următoarea: primăvara ÷ 10,8°C, vara ÷ 21,8 °C, toamna ÷ 11,8 °C, iarna ÷ - 0,6 °C

Din mărturiile localnicilor, din cadrul interviurilor acestei cercetări, dar și din mărturiile scrise, am aflat că au rămas în memoria gottlobenilor câțiva ani care, din punct de vedere al climei, a vremii nefavorabile în speță, le-a influențat major traiul și starea materială. Astfel, 1794 a fost un an foarte secetos, încât grânele s-au recoltat cu tot cu rădăcină. În schimb, 1816 a fost un an cu precipitații abundente, atât în primăvară, când a întârziat cu mult semănatul, și au existat zone largi în care pământul, băltind, nu a putut fi utilizat, cât și în iarna, când, tot ce era cu greu adunat a fost distrus de zăpadă și vifor. În anii 1862-1863 a avut loc o secetă care i-a împins pe șvabi în sărăcie și foamete, depășind impasul în timp doar, prin muncă asiduă. 1936-1942 au fost ani cu ierni cumplite de grele, caracterizate de înghețuri și viforuri, când casele au fost descoperite, copacii dezrădăcinați și proviziile distruse.

În timpul inundațiilor din 2005-2006, Gottlobul a fost parțial afectat, apa inundând doar grădinile mai joase ale gospodăriilor, situate în mare parte în centrul satului, pământ pe care cultivarea legumelor nu a fost posibilă din pricina bălțirii apei.

4.2.3. Solurile

Solul din comuna Gottlob este de tip Cernoziom legivat umed de cea mai bună calitate, datorită acestei caracteristici, înregistrându-se producții deosebite la toate culturile. Fertilitatea acestui tip de sol pune la dispoziția plantelor elementele nutritive necesare în condițiile unui regim aerohidric perfect, conform cerințelor tuturor tipurilor de culturi, fie acestea cereale (grâu, orz, orzoaică, porumb etc.), fie plante tehnice precum floarea-soarelui, soia, cânepa, tutunul, fie legume (tomate, ardei, varză, conopidă, ceapă, cartofi, pepeni verzi și pepeni galbeni), acestea din urmă, cultivându-se în ultimii ani din ce în ce mai mult.

După opinia "sfatului bătrânilor" gottlobeni consemnată în text scris în anii '60, pământul era de calitate foarte bună, fertilitatea fiind următoarea: la grâu, dacă se semănau 100 kg, se recoltau 900 kg, la secară, la 100 kg se recoltau 900 kg, la orz, la 100 kg se recoltau 800 kg, la ovăz, la 100 kg se recoltau 1.000 kg, la porumb, la 100 kg se recoltau 3.600 kg. Calitatea și greutatea boabelor era la grâu 88, la secară 80, la orz 58, la ovăz 50, la porumb 88. Fânețele nu erau bune pentru fân natural, ci numai pentru fân mohor. În grădini, care erau aproape de sat, se cultivau cartofi, zarzavaturi și mai ales cânepă, care se prelucra în gospodărie și se întrebuița la confecționarea hainelor.

În ceea ce privește calitatea terenurilor, după cum se poate observa și din reprezentarea grafică de mai jos, 89,42 % din total este reprezentat de teren arabil de foarte bună calitate (clasa de calitate I și clasa de calitate II), 9,99 % de terenuri de calitate III, 0,60 % de clasa de calitate IV și V.

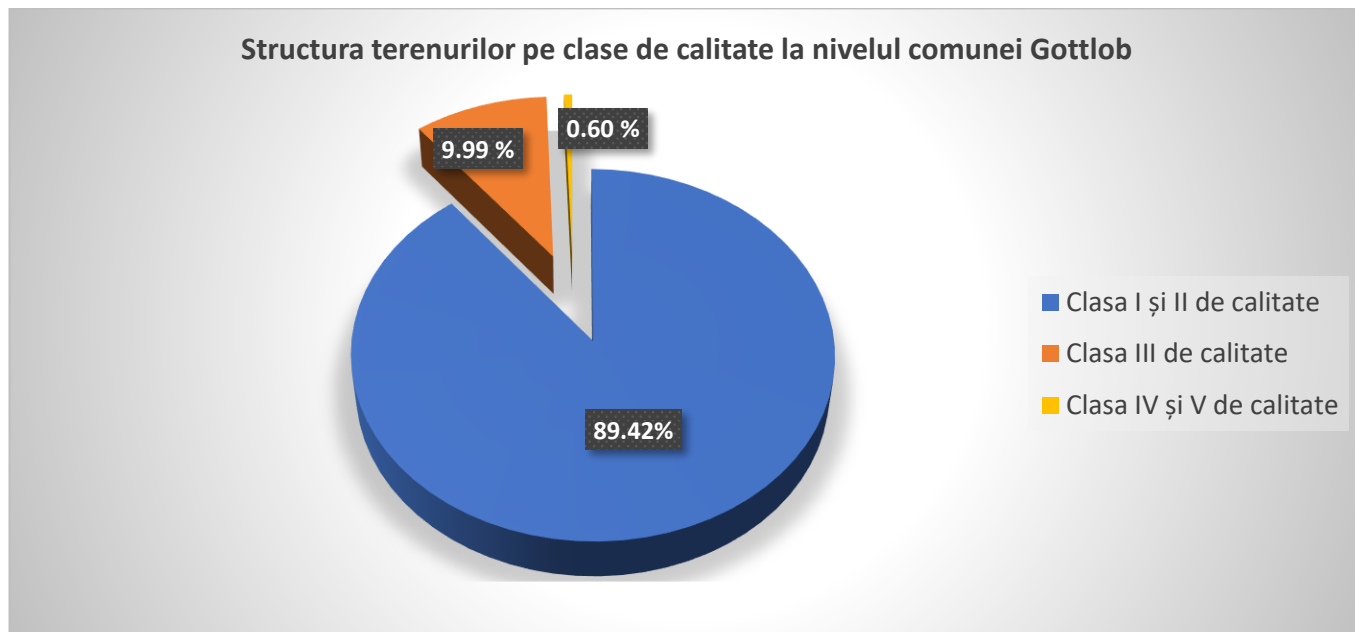
Cunoașterea calității terenului este foarte importantă în agricultură deoarece potențialul de producție a terenului este dat de clasa de calitate a acestuia, în condițiile aplicării unor tehnologii adecvate și de cultivare cu plante agricole adaptate condițiilor climaterice ale zonei.

Potențialul de producție a terenurilor se clasifică în clase de calitate în funcție de: sol, relief, climă, apă freatică, pe baza notelor de bonitare naturală pentru teren arabil. Astfel:

✚ clasa I cuprinde terenuri cu soluri foarte fertile, profunde, cu textură mijlocie, permeabile, neafectate de fenomene de degradare (saraturare, eroziune, alunecări, exces de umiditate etc.), situate pe suprafețe

plane sau foarte slab înclinate, în condiții climaterice de temperatură și precipitații favorabile pentru culturi;

✚ clasa II cuprinde terenuri cu soluri fertile, profunde, cu textură mijlocie sau mijlociu-fină, cu permeabilitate bună sau mijlocie-mică, slab afectate de fenomene de degradare (saraturare, eroziune, exces de umiditate etc.), situate pe suprafețe plane sau slab înclinate, în condiții climaterice de temperatură și precipitații favorabile pentru culturi.



4.2.4. Vegetația și fauna

Flora și fauna sunt determinate de formele de relief în funcție de care își dobândesc caracteristicile.

Vegetația este una specifică zonei de câmpie, care a suferit modificări în urma intervenției populației, fiind în mare parte înlocuită de culturi cerealiere și plante tehnice. Totuși se remarcă diferite specii ierboase, firuța, lucerna sălbatică, trifoiul și arbori precum salcâmul, dudul, castanul etc.

Existența animalelor, fiind strâns legată de atributele factorilor naturali care pot asigura condițiile optime de viață ale acestora, este rarisimă, lipsa de păduri din apropierea satului repercutându-se negativ asupra viețuirii multor specii de animale și păsări.

Ca reprezentative în domeniul faunei sunt rozătoarele, din cauza cărora agricultura, deseori, a suferit daune însemnate: popândăul, hârciogul, șoarecele de câmp, cățelul pământului, iepurele.

Animalele răpitoare, ca echilibru ecologic sunt și ele prezente: dihorul, vulpea, viezurele, mamifere mari: căprioara.

Păsări cu cuibul pe pământ: ciocârlia, prepelița, potârnicchia.

Alte păsari: mierla, sitarul, pitulicia, barza, uliul, sturzul.

Reptile: șarpele de casă, șopârta.

Insectele sunt reprezentate prin: greieri, cosași, coropișnițe, lăcuste, cărăbuși, gândacul cartofului.

Ocazional, în Gottlob, în preajma celor două bălți numite, una Endais și cealaltă Seppi, se întâlnesc animale și păsări specifice celor ce viețuiesc în jurul bălților.

STRATEGIA DE DEZVOLTARE LOCALĂ A COMUNEI GOTTLÖB 2022-2030

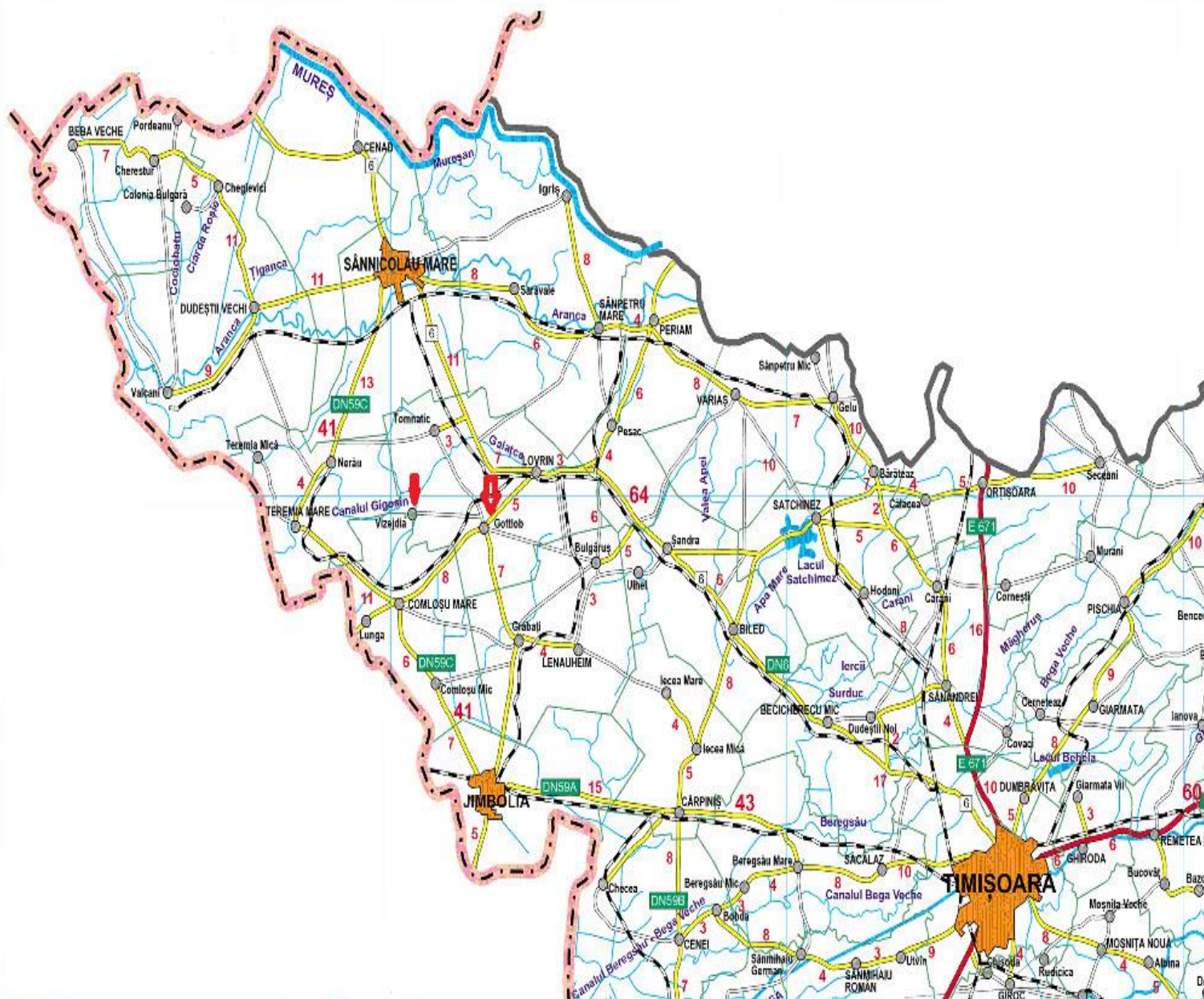
Document cadru de programare a politicilor de dezvoltare în comuna Gottlob, județul Timiș

4.3 Hărți – planul localizării comunei

Harta localizării comunei în județul Timiș - figura 1, figura 2, figura 3

Planul Gottlobului în 1944 - figura 2

Figura 1



STRATEGIA DE DEZVOLTARE LOCALĂ A COMUNEI GOTTLÖB 2022-2030

Document cadru de programare a politicilor de dezvoltare în comuna Gottlob, județul Timiș

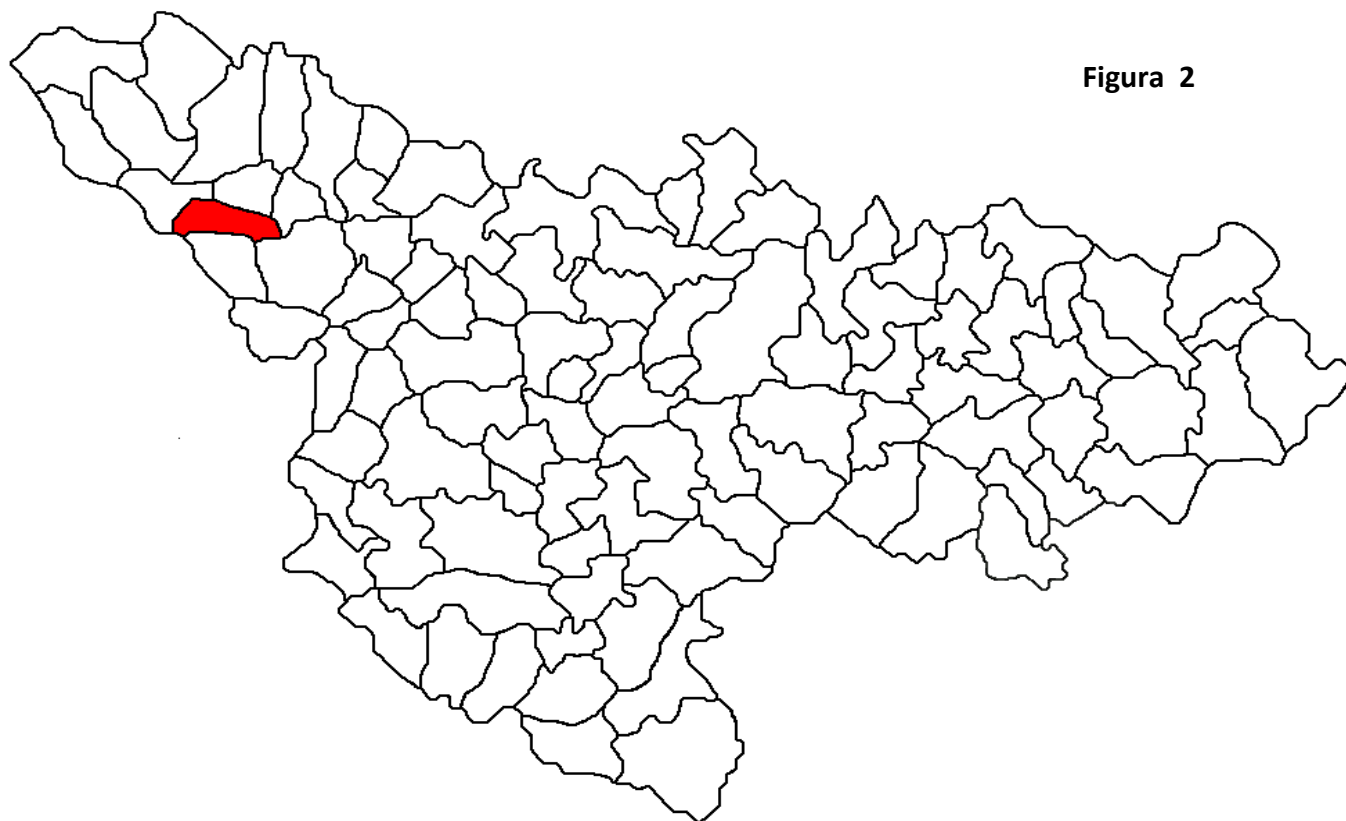


Figura 2



Figura 3

GOTTLÖB

STRATEGIA DE DEZVOLTARE LOCALĂ A COMUNEI GOTTLÖB 2022-2030

Document cadru de programare a politicilor de dezvoltare în comuna Gottlob, județul Timiș

Figura 4



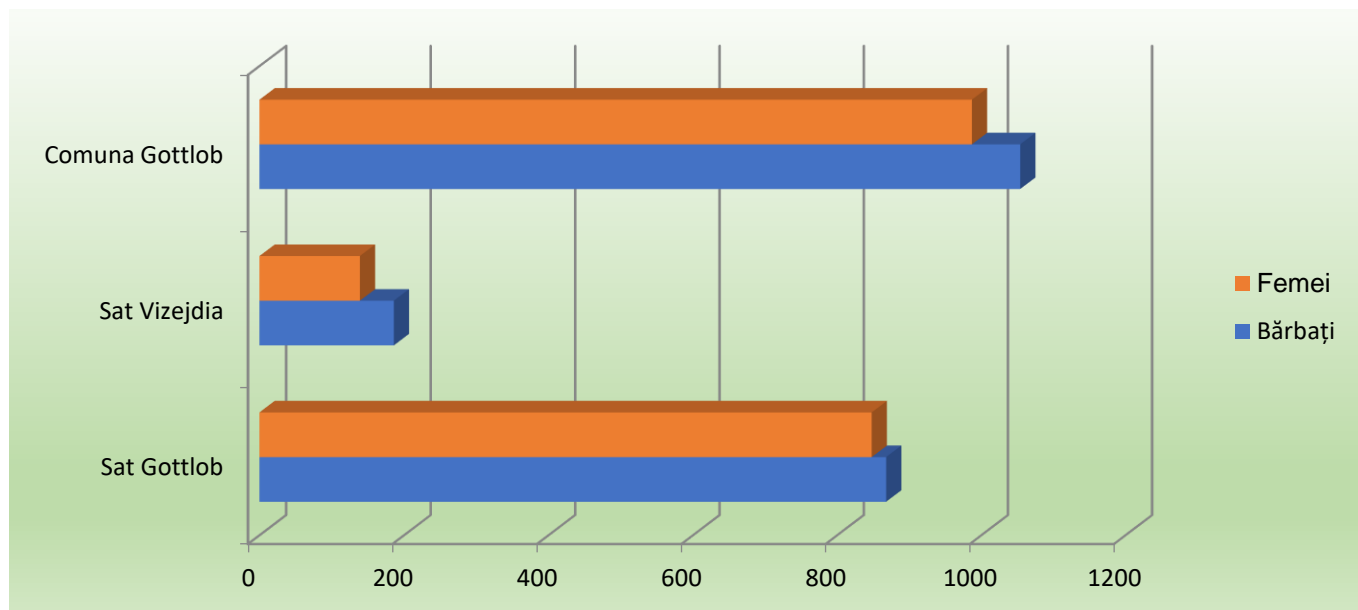
STRATEGIA DE DEZVOLTARE LOCALĂ A COMUNEI GOTTLLOB 2022-2030

Document cadru de programare a politicilor de dezvoltare în comuna Gottlob, județul Timiș

4.4. Populație – demografie

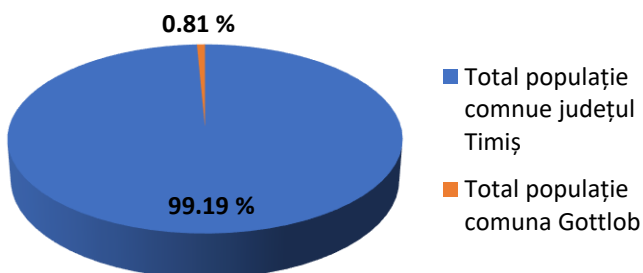
Comuna	SITUTA	Populația rezidentă la RPL în 2021	Populația după domiciliu la 1 ianuarie 2021	Suprafața totală a comunei în 2021 (km ²)	Densitatea (loc/km ²)
Gottlob	159419	2052	2641	43,75	46,65

Pe localități, conform Institutului Național de Statistică (INSS), **situația populației** din anul 2021 este următoarea:

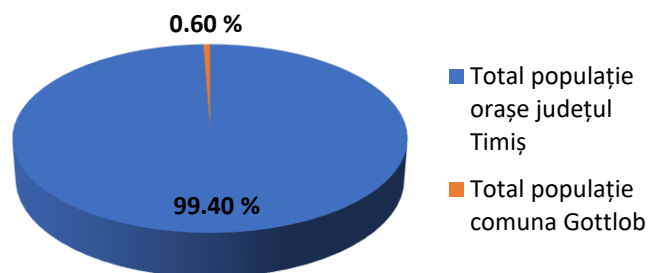


Populația Comunei Gottlob după domiciliu (2.641 persoane) reprezintă **0,81 %** din populația din **mediul rural** a județului Timiș (323.293 persoane) și de **0,60%** din populația din **mediul urban** a județului Timiș (436.991 persoane), conform Tempo Online, baza de date statistice a INSS.

Populația în anul 2021
Situatie comparativă comuna Gottlob-
total populație comune județul Timiș



Populația în anul 2021
Situatie comparativă comuna Gottlob-
total populație orașe județul Timiș



STRATEGIA DE DEZVOLTARE LOCALĂ A COMUNEI GOTTLLOB 2022-2030

Document cadru de programare a politicilor de dezvoltare în comuna Gottlob, județul Timiș

Dinamica populației:

În 1998, în *Timiș Monografie*, Ioan Munteanu și Rodica Munteanu precizează că, în comuna Gottlob:

✚ în anul 1869 existau 2.354 locuitori în satul Gottlob și 701 locuitori în satul Vizejdia, în total 3.055 locuitori;

✚ în anul 1900 existau 2.286 locuitori în satul Gottlob și 980 locuitori în satul Vizejdia, în total 3.266 locuitori;

✚ în anul 1930 existau 1.976 locuitori în satul Gottlob și 649 locuitori în satul Vizejdia, în total 2.625 locuitori;

✚ în anul 1956 existau 2.395 locuitori în satul Gottlob și 598 locuitori în satul Vizejdia, în total 2.993 locuitori;

✚ în anul 1962 existau 2.650 locuitori în cele două sate aparținătoare comunei Gottlob;

✚ în anul 1992 existau 1.769 locuitori în satul Gottlob și 302 locuitori în satul Vizejdia, în total 2.071 locuitori.

Din ultimele date preluate de la Tempo Online, baza de date a Institutul Național de Statistică, populația după domiciliu a comunei după 2018 a fost următoarea:

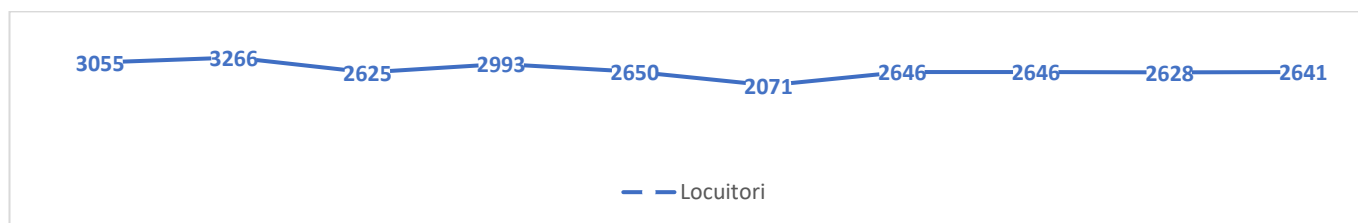
✚ în anul **2018**, populația după domiciliu a fost **2.646 locuitori**;

✚ în anul **2019**, populația după domiciliu a fost de **2.646 locuitori**;

✚ în anul **2020**, populația după domiciliu a fost de **2.628 locuitori**;

✚ în anul **2021**, populația după domiciliu a fost de **2.641 locuitori**

Un grafic sugestiv care reflectă **evoluția demografică** este prezentat mai jos, din care se poate observa cu ușurință dinamica populației în comuna Gottlob și regresul populației stabile a comunei începând cu anul 1.900.



În ceea ce privește **populația rezidentă după etnie** situația se prezintă după cum urmează:

✚ în anul 1962 – din totalul de 2.650 locuitori ai comunei Gottlob existau: 1.174 români, 1.144 germani, 120 maghiari, 48 slovaci, 134 romi și 30 alte naționalități;

✚ în anul 1992 – din totalul de 2.071 locuitori ai comunei Gottlob existau: 1.530 români, 277 germani, 57 maghiari, 6 sârbi și 201 alte naționalități;

✚ în anul 2002- din totalul de 1.941 locuitori ai comunei Gottlob existau: 1.592 români, 158 germani, 32 maghiari, 119 romi, 15 ucrainieni, 8 slovaci, 11 bulgari, 3 italieni și 3 alte naționalități;

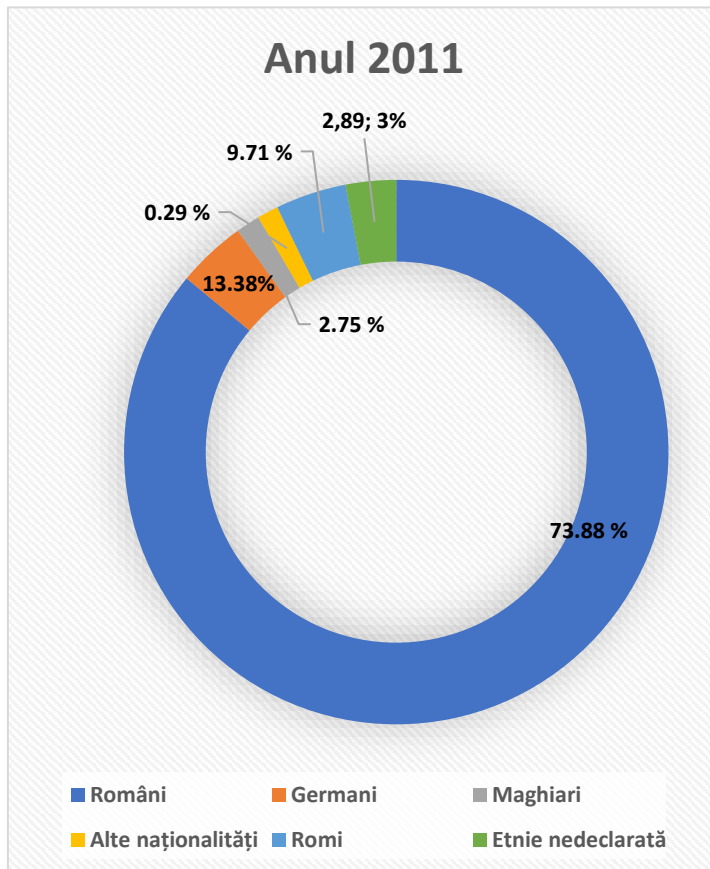
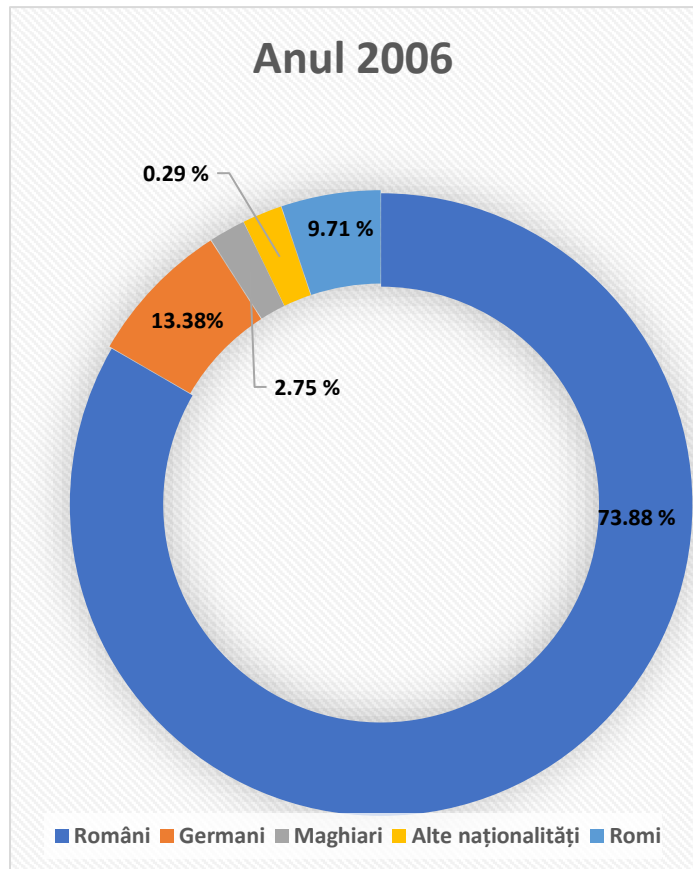
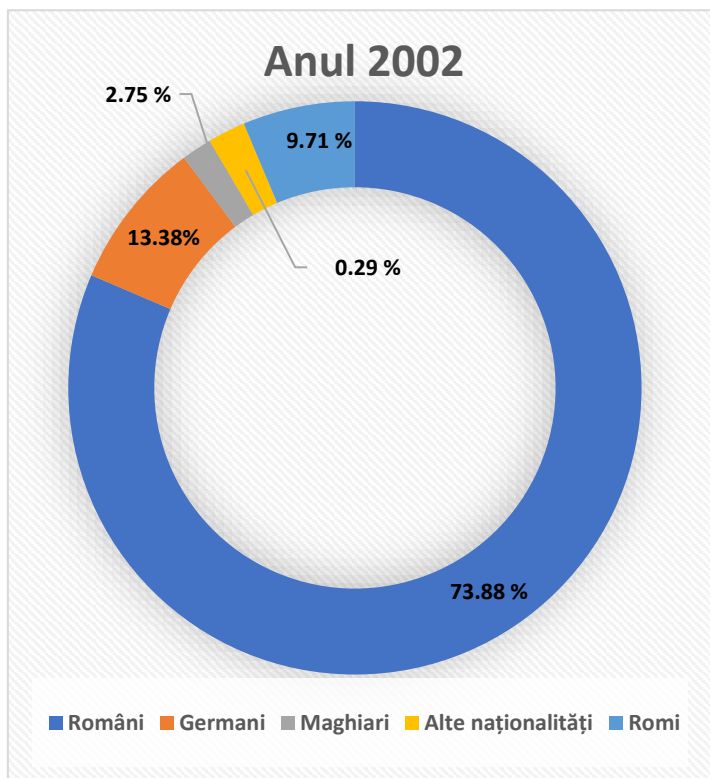
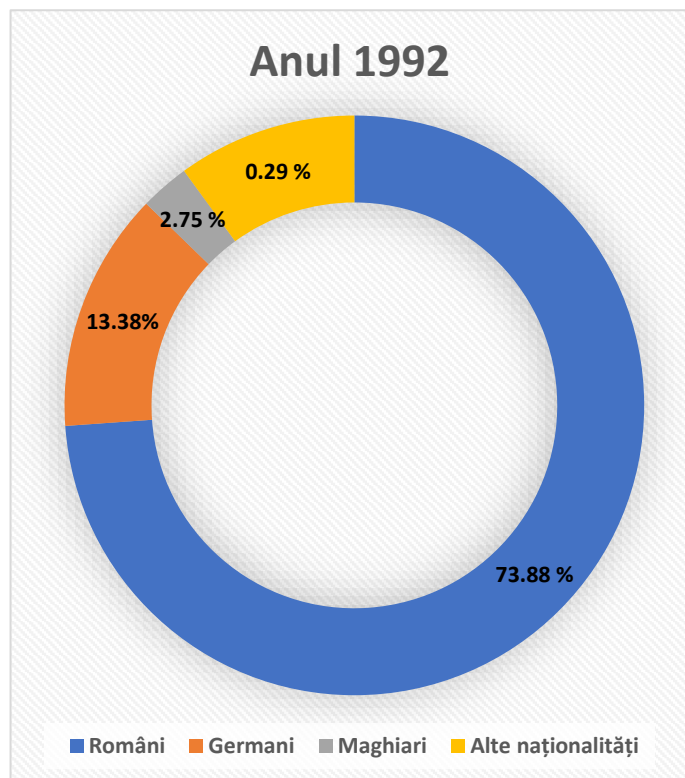
✚ în anul 2006 – din totalul de 2.286 locuitori ai comunei Gottlob existau: 1.908 români, 173 germani, 118 romi, 43 maghiari, 19 ucrainieni, 11 bulgari, 8 slovaci, 3 italieni și 3 alte naționalități;

✚ în anul 2011 – din totalul de 2.041 locuitori ai comunei Gottlob existau: 1.758 români, 81 germani, 28 maghiari, 83 romi, 20 ucrainieni, 5 bulgari și 59 persoane cu etnia nedeclarată.

STRATEGIA DE DEZVOLTARE LOCALĂ A COMUNEI GOTTLÖB 2022-2030

Document cadru de programare a politicilor de dezvoltare în comuna Gottlob, județul Timiș

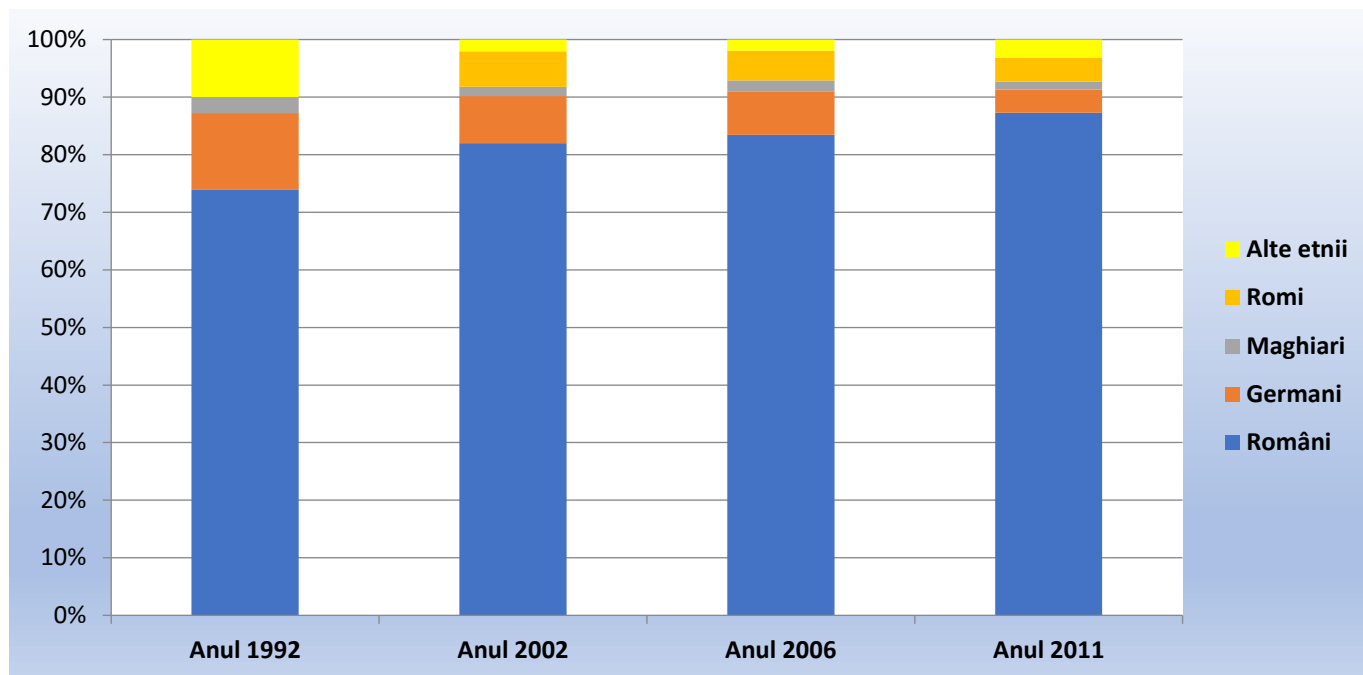
Procentual, repartizarea populației după principalele etnii în anii 1992, 2002, 2006 și 2011 se prezintă după cum urmează:



STRATEGIA DE DEZVOLTARE LOCALĂ A COMUNEI GOTTLLOB 2022-2030

Document cadru de programare a politicilor de dezvoltare în comuna Gottlob, județul Timiș

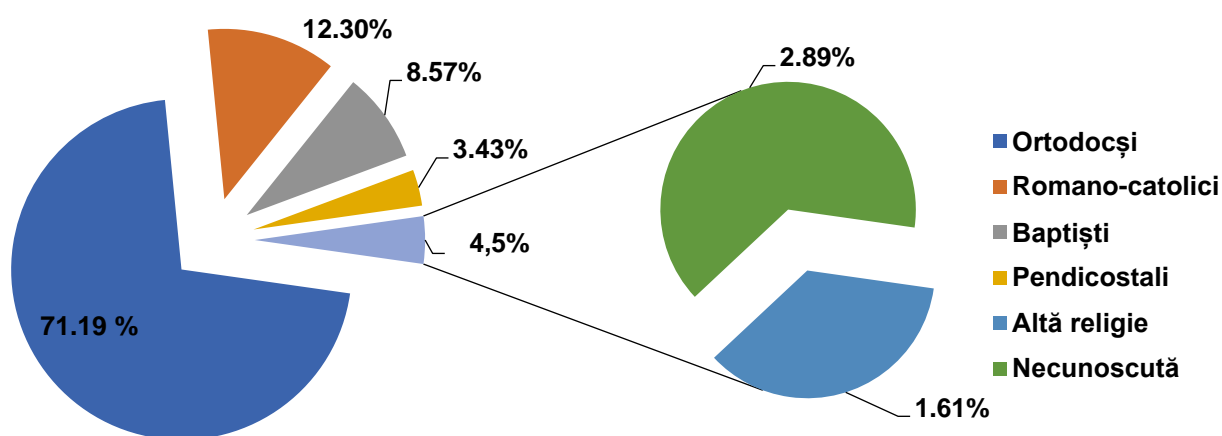
Repartizarea populației după principalele etnii în anii 1992, 2002, 2006 și 2011 se prezintă după cum urmează:



Sursa de date: Institutul Național de Statistică, Direcția Regională de Statistică Timiș

După cum s-a putut observa din cele prezentate în acest subcapitol, în cele două localități care formează astăzi comuna Gottlob, ca de altfel în întreg Banatul, germanii, românii, slovacii, bulgarii și maghiarii precum și celelalte minorități care au locuit/locuiesc pe teritoriul comunei au conviețuit în decursul istoriei în bună înțelegere, toleranță și armonie pe aceste meleaguri.

Din punct de vedere confesional majoritatea locuitorilor sunt ortodocși - 1453 persoane, dar există și minorități de romano-catolici - 251 persoane, pentecostali - 175 persoane, baptiști - 70 persoane și altă religie - 33 persoane. Pentru 59 de persoane din populație nu este cunoscută apartenența confesională. Procentual situația se prezintă după cum urmează:



STRATEGIA DE DEZVOLTARE LOCALĂ A COMUNEI GOTTLLOB 2022-2030

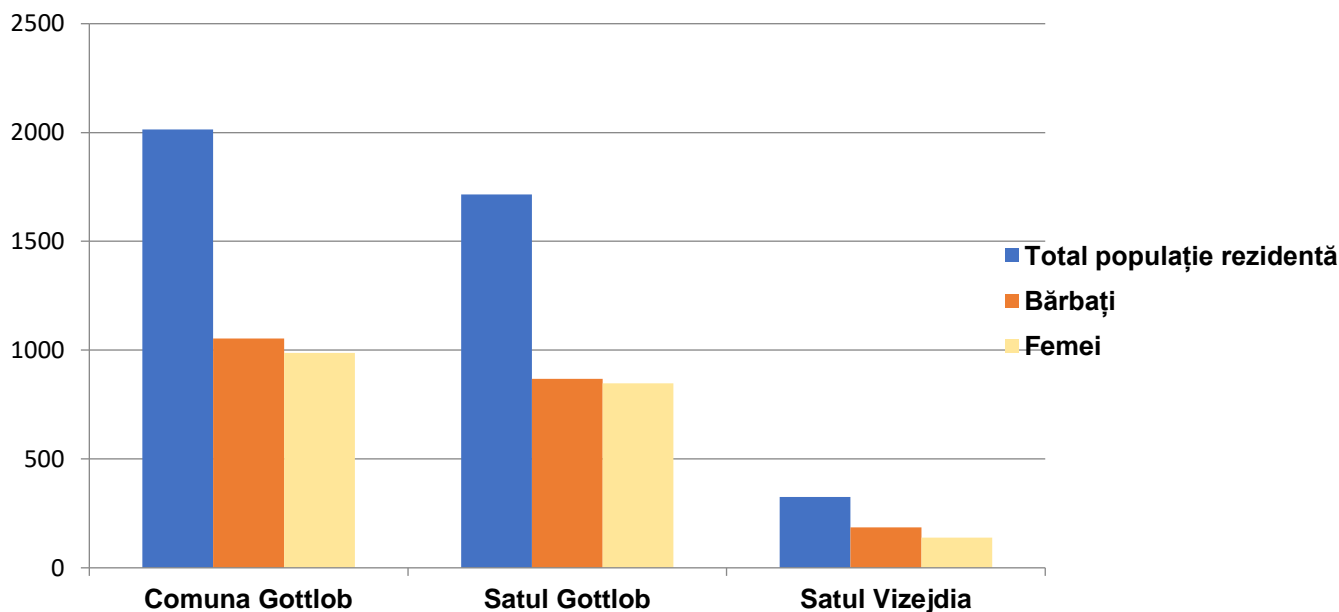
Document cadru de programare a politicilor de dezvoltare în comuna Gottlob, județul Timiș

Structura populației

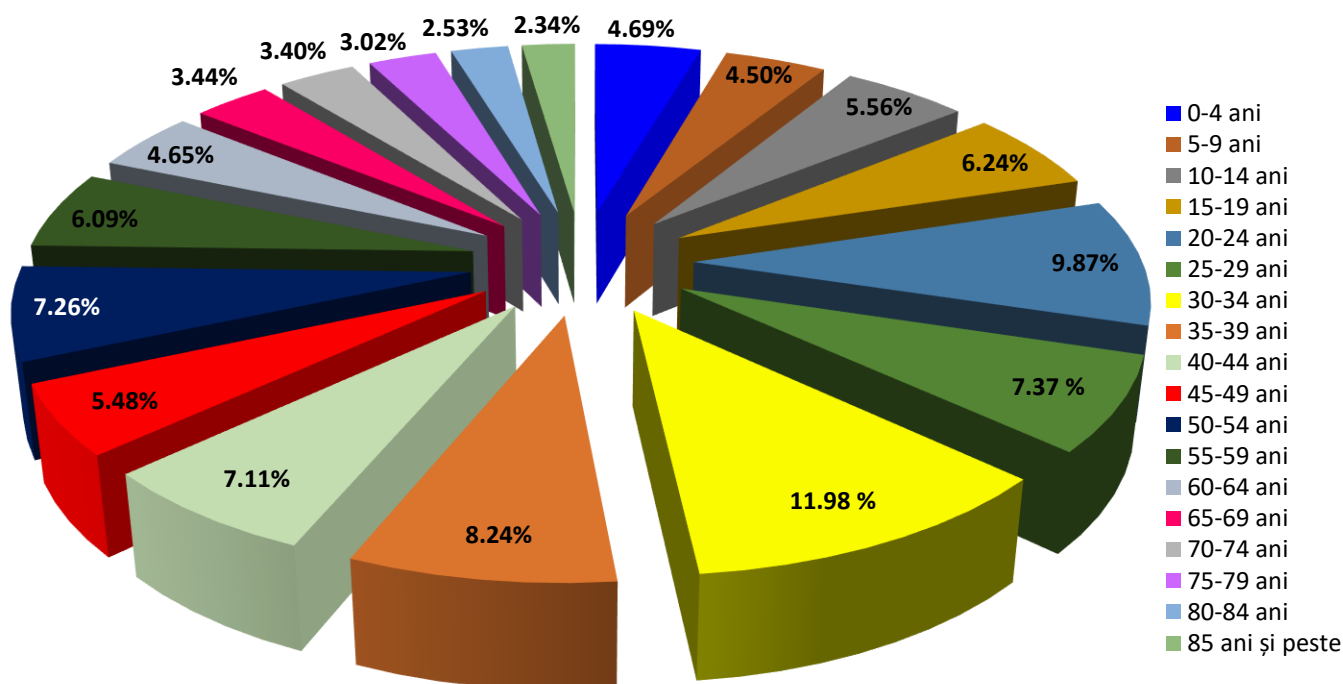
Potrivit Tempo Online, în anul 2021, situația structurii populației după domiciliu, la nivelul comunei Gottlob se prezintă după cum urmează:

- populația satului Gottlob era de 2.179 locuitori, din care: 1102 bărbați (52 %) și 1077 femei (48 %);
- populația satului Vizejdia era de 462 locuitori, din care 128 bărbați (57 %) și 103 femei (43 %);

În total populația comunei Gottlob era de 2.641 locuitori, din care 1.230 bărbați (52 %) și 1.180 femei (48 %), repartiția pe sexe a populației comunei fiind astfel una echilibrată.



La nivelul anului de referință - 2021, structura populației ocupate, pe grupe de vârstă se prezintă astfel



STRATEGIA DE DEZVOLTARE LOCALĂ A COMUNEI GOTTLÖB 2022-2030

Document cadru de programare a politicilor de dezvoltare în comuna Gottlob, județul Timiș

După cum se poate observa în graficul de mai sus, în anul de referință-2021, din totalul populației ocupate, luând în considerare grupele de vârstă cea mai mare pondere o au persoanele care au vârsta cuprinsă între 30-34 de ani (11,98 %), urmată de grupa 35-39 de ani (8,24%), 25-29 de ani (7,37%), 50-54 de ani (7,26%) și 40-44 de ani (7,11%). Grupele de vârstă care cuprind cele mai puține persoane sunt: 80-84 de ani (2,53%) și 85 ani și peste (2,34%).

Potrivit datelor statistice preluate de la Institutul Național de statistică, Direcția de statistică a județului Timiș, **structura populației după domiciliu pe grupe de vârstă**, în perioada 2005-2015 este prezentată în formă tabelară după cum urmează:

Populația după domiciliu	Ani										
	2005	2006	2007	2008	2009	2010	2011	2012	2013	2014	2015
0-4 ani	134	120	108	125	131	132	124	120	106	109	100
5-9 ani	145	150	160	154	141	133	119	109	127	136	136
10-14 ani	177	156	153	139	135	147	147	158	155	145	143
15-19 ani	227	249	250	236	204	180	165	158	145	145	153
20-24 ani	199	190	186	200	238	239	261	251	231	197	175
25-29 ani	209	213	218	215	203	199	195	200	210	234	236
30-34 ani	209	211	203	209	216	207	217	220	229	222	210
35-39 ani	175	178	199	196	205	218	218	210	215	211	210
40-44 ani	140	141	136	153	169	188	188	208	202	205	212
45-49 ani	184	187	178	168	156	143	145	145	156	170	187
50-54 ani	149	158	162	174	186	186	192	182	172	156	148
55-59 ani	116	122	134	143	141	150	161	160	174	188	180
60-64 ani	88	91	95	96	107	117	123	133	138	135	143
65-69 ani	101	103	106	99	95	91	91	90	93	104	112
70-74 ani	103	94	87	83	84	85	90	93	88	82	78
75-79 ani	79	90	89	86	90	85	80	75	69	75	74
80-84 ani	68	60	63	65	56	60	67	66	62	62	65
85 ani și peste	14	21	28	41	53	59	62	68	75	81	86

Din tabelul de mai sus se observă o tendință de îmbătrânire a populației comunei. Dacă în anul 2005 numărul copiilor cu vârsta cuprinsă între 0 și 4 ani era de 134 persoane, de-a lungul celor 11 ani acesta s-a diminuat considerabil în ultima perioadă, ajungând în anul 2015 la 100 persoane (cu 26% mai puțin).

Totodată numărul persoanelor de 85 ani și peste a crescut considerabil în ultimii ani, precum și media de viață. Dacă în anul 2005 populația de 85 de ani și peste era de 14 persoane, aceasta în anul 2015 a ajuns să însumeze de peste cinci ori mai mult, mai exact un număr de 86 persoane.

Totodată, în ceea ce privește gradul de îmbătrânire a populației comunei, la nivelul anului 2011 s-a înregistrat un număr de 390 persoane cu vârsta peste 65 ani, adică 14,74 % din populație. Gradul de îmbătrânire a populației comunei Gottlob este unul destul de ridicat în comparație cu gradul de îmbătrânire a populației înregistrat la nivelul județului Timiș (13,5 %) dar situat sub media națională (16,10 %).

STRATEGIA DE DEZVOLTARE LOCALĂ A COMUNEI GOTTLÖB 2022-2030

Document cadru de programare a politicilor de dezvoltare în comuna Gottlob, județul Timiș

Populația după domiciliu	Ani										
	2005	2006	2007	2008	2009	2010	2011	2012	2013	2014	2015
peste 65 ani	365	368	373	374	378	380	390	392	387	404	415

Procentual, în perioada 2005-2015, populația cu vârsta peste 65 de ani, în raport cu populația totală a comunei după domiciliu situația este următoarea:

Ani										
2005	2006	2007	2008	2009	2010	2011	2012	2013	2014	2015
14.50%	14.52%	14.60%	14.48%	14.48%	14.51%	14.74%	14.81%	14.62%	15.21%	15.67%

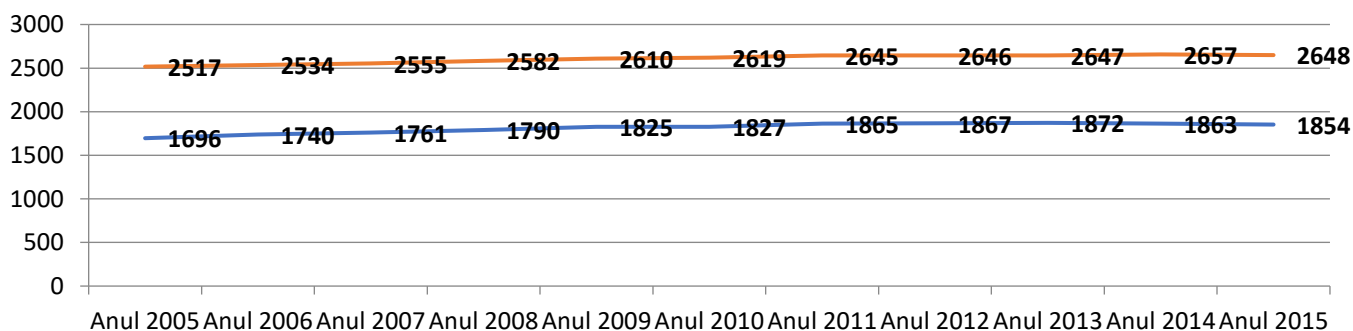
Având în vedere cele enunțate anterior, în concluzie putem spune că, gradul de îmbătrânire a populației comunei este unul destul de ridicat.

Datele din tabelul de mai sus furnizează și date referitoare la resursele de muncă și potențialul de muncă al comunității. Potrivit rezultatelor recensământului din perioada 2005-2015, la nivelul comunei Gottlob, ponderea persoanelor apte de muncă respectiv cu vârsta cuprinsă între 15 ani și 64 ani se prezintă după cum urmează:

Populația după domiciliu	Ani										
	2005	2006	2007	2008	2009	2010	2011	2012	2013	2014	2015
15-64 ani	1696	1740	1761	1790	1825	1827	1865	1867	1872	1863	1854

În graficul de mai jos este prezentată ponderea persoanelor apte de muncă în raport cu populația totală după domiciliu a comunei Gottlob.

Ponderea persoanelor apte de muncă la nivelul comunei Gottlob, în perioada 2005-2015



Sursa de date: Institutul Național de Statistică, Direcția Regională de Statistică Timiș

Procentual, populația aptă de muncă în raport cu populația totală a comunei după domiciliu:

Ani										
2005	2006	2007	2008	2009	2010	2011	2012	2013	2014	2015
67.3%	68.6%	68.9%	69.3%	69.9%	69.7%	70.5%	70.5%	70.7%	70.1%	70.0%

STRATEGIA DE DEZVOLTARE LOCALĂ A COMUNEI GOTTLLOB 2022-2030

Document cadru de programare a politicilor de dezvoltare în comuna Gottlob, județul Timiș

Procentul de 70,51% corespunzător anului 2011 se situează peste media națională (68 %) însă sub media județului Timiș (72,70 %). Acești indicatori ne indică manifestarea fenomenului (specific localităților rurale din România și județul Timiș) de migrație a tineretului atât înspre oraș cât și de migrație externă a populației, în căutarea unor locuri de muncă.

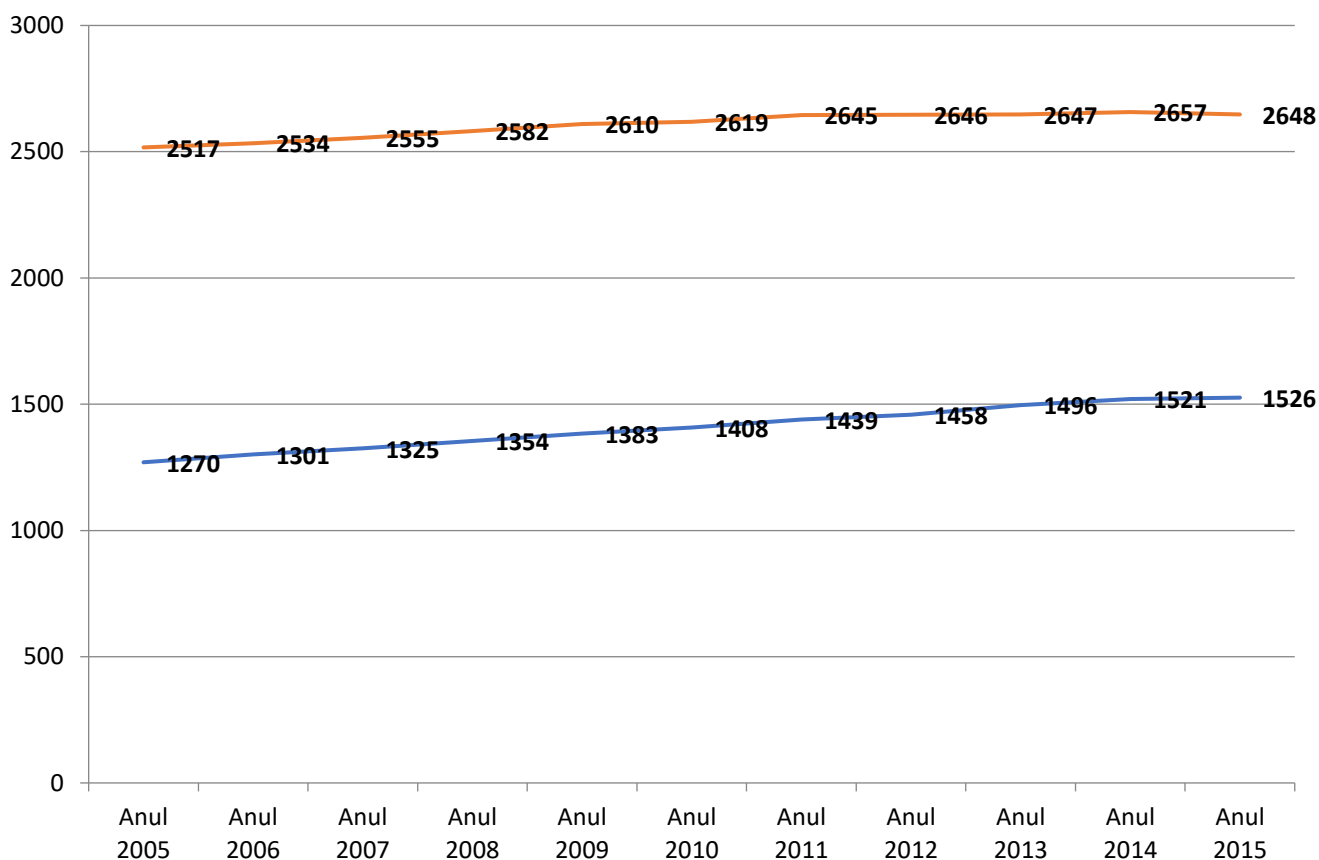
De o importanță ridicată o reprezintă ponderea persoanelor cu vârstă cuprinsă între 25 ani și 64 ani, deoarece în fapt acestea reprezintă resursele de muncă ale unei comunități.

Astfel, la nivelul ultimilor 11 ani la nivelul comunei Gottlob situația se prezintă după cum urmează:

Populația după domiciliu	Ani										
	2005	2006	2007	2008	2009	2010	2011	2012	2013	2014	2015
25-64 ani	1270	1301	1325	1354	1383	1408	1439	1458	1496	1521	1526

În graficul de mai jos este prezentată ponderea persoanelor cu vârstă cuprinsă între 25 ani și 64 ani în raport cu populația totală după domiciliu a comunei Gottlob.

Resursele de muncă ale comunei Gottlob, în perioada 2005-2015



Sursa de date: Institutul Național de Statistică, Direcția Regională de Statistică Timiș

STRATEGIA DE DEZVOLTARE LOCALĂ A COMUNEI GOTTLLOB 2022-2030

Document cadru de programare a politicilor de dezvoltare în comuna Gottlob, județul Timiș

Procentual, populația între 25 și 64 ani (resursele de muncă) în raport cu populația totală a comunei după domiciliu:

Ani										
2005	2006	2007	2008	2009	2010	2011	2012	2013	2014	2015
50.4%	51.3%	51.8%	52.4%	52.9%	53.7%	54.4%	55.1%	56.5%	57.2%	57.6%

După cum se poate observa din tabelele de mai sus în anul 2011, în comuna Gottlob s-a înregistrat un număr de 1.439 de persoane cu vârsta cuprinsă între 25 ani și 64 ani, ponderea acestei grupe de vârstă fiind de 54,40 %. Această pondere este una inferioară atât valorii medii înregistrate la nivel național (55,70 %) cât și valorii înregistrate la nivelul județului Timiș (57,40 %).

Repartizarea populației active

Populația activă din punct de vedere economic (sau **forța de muncă**) cuprinde toate persoanele de 15 ani și peste, care furnizează forța de muncă disponibilă pentru producția de bunuri și servicii în timpul perioadei de referință, incluzând **populația ocupată și șomerii**.

Populația ocupată cuprinde toate persoanele de 15 ani și peste care au desfășurat o activitate economică sau socială producătoare de bunuri sau servicii **de cel puțin o oră** în perioada de referință (o săptămână), în scopul obținerii unor venituri sub formă de salarii, plată în natură sau alte beneficii.

În ceea ce privește **situația populației active din punct de vedere al ocupării** la nivelul comunei Gottlob situația se prezintă după cum urmează:

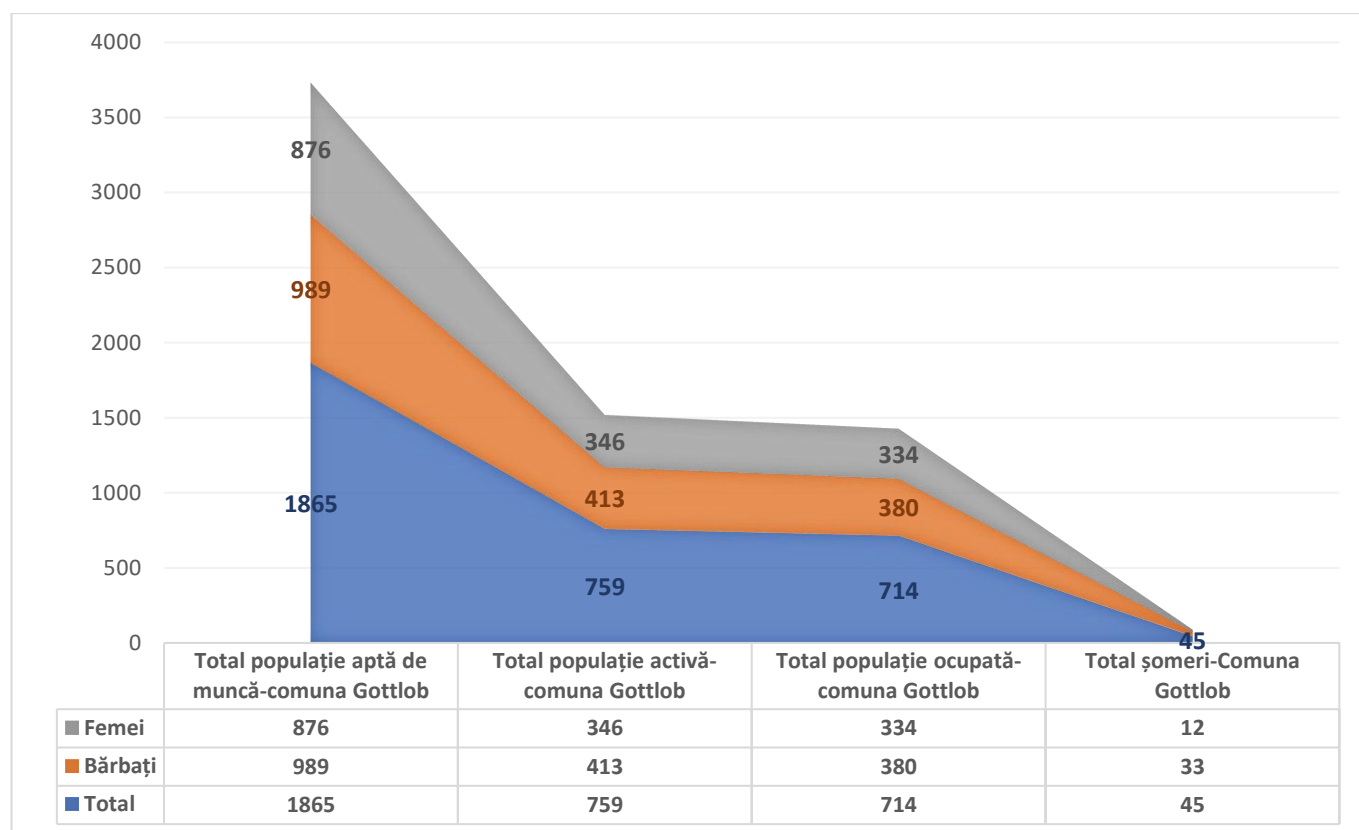
Localitate	Total populație aptă de muncă			Total populație activă ocupată		
	Sex			Sex		
	M	F	TOTAL	M	F	TOTAL
Comuna Gottlob	989	876	1865	380	334	714

În ceea ce privește situația populației active din punct de vedere al situației șomajului la nivelul fiecărei localități din comuna Gottlob situația se prezintă după cum urmează:

Localitate	Total populație aptă de muncă			Total populație activă – șomeri					
				În căutarea unui ALT loc de muncă			În căutarea primului loc de muncă		
	Sex			Sex			Sex		
	M	F	TOTAL	M	F	TOTAL	M	F	TOTAL
Comuna Gottlob	989	876	1865	21	5	26	12	7	19

STRATEGIA DE DEZVOLTARE LOCALĂ A COMUNEI GOTTLÖB 2022-2030

Document cadru de programare a politicilor de dezvoltare în comuna Gottlob, județul Timiș



Sursa de date: Institutul Național de Statistică, Direcția Regională de Statistică Timiș

Din totalul populației apte de muncă (1.865 persoane), un procent de 40,70 % (759 persoane) îl reprezintă populația ocupată la nivelul comunei Gottlob.

Din totalul populației apte de muncă **de sex masculin** (989 persoane) un procent de 41,76 % (413 persoane) îl reprezintă populația ocupată de sex masculin la nivelul comunei Gottlob.

Din totalul populației apte de muncă **de sex feminin** (876 persoane) un procent de 39,50 % (346 persoane) îl reprezintă populația ocupată de sex feminin la nivelul comunei Gottlob.

Ocuparea în gospodăriile casnice include persoanele ocupate cu producerea de produse agricole în exclusivitate pentru consumul gospodăriei, dacă ele sunt ocupate în această activitate 20 de ore și mai mult în săptămâna de referință, precum și lucrătorii casnici plătiți angajați de gospodărie.

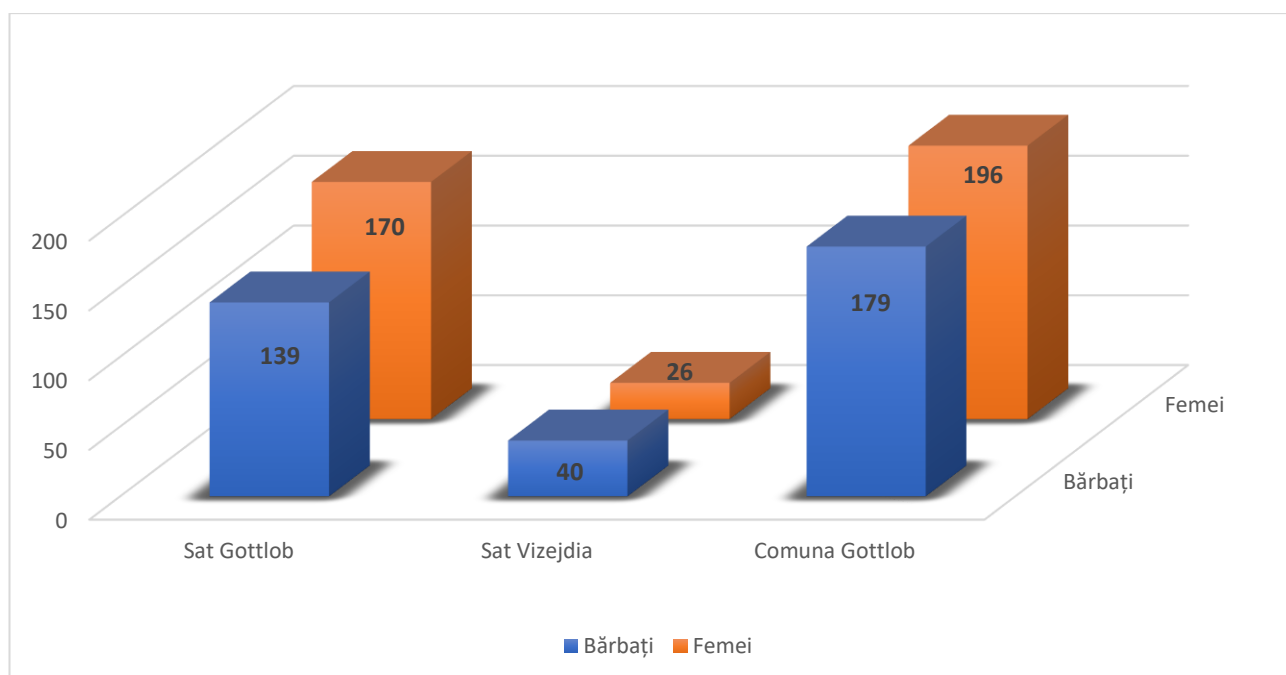
Din datele deținute, la nivelul comunei, 375 de persoane sunt ocupate în gospodăriile casnice, 309 în Gottlob și 66 în Vizejdia. Din totalul populației apte de muncă aceștia reprezintă 20,10%, un procent semnificativ.

Este important de menționat faptul că aceste persoane, ocupate preponderent cu agricultura obțin venituri importante din vânzarea producțiilor obținute.

La nivelul comunei Gottlob, pe localități situația ocupării în gospodăriile casnice, situația se prezintă după cum urmează:

STRATEGIA DE DEZVOLTARE LOCALĂ A COMUNEI GOTTLLOB 2022-2030

Document cadru de programare a politicilor de dezvoltare în comuna Gottlob, județul Timiș

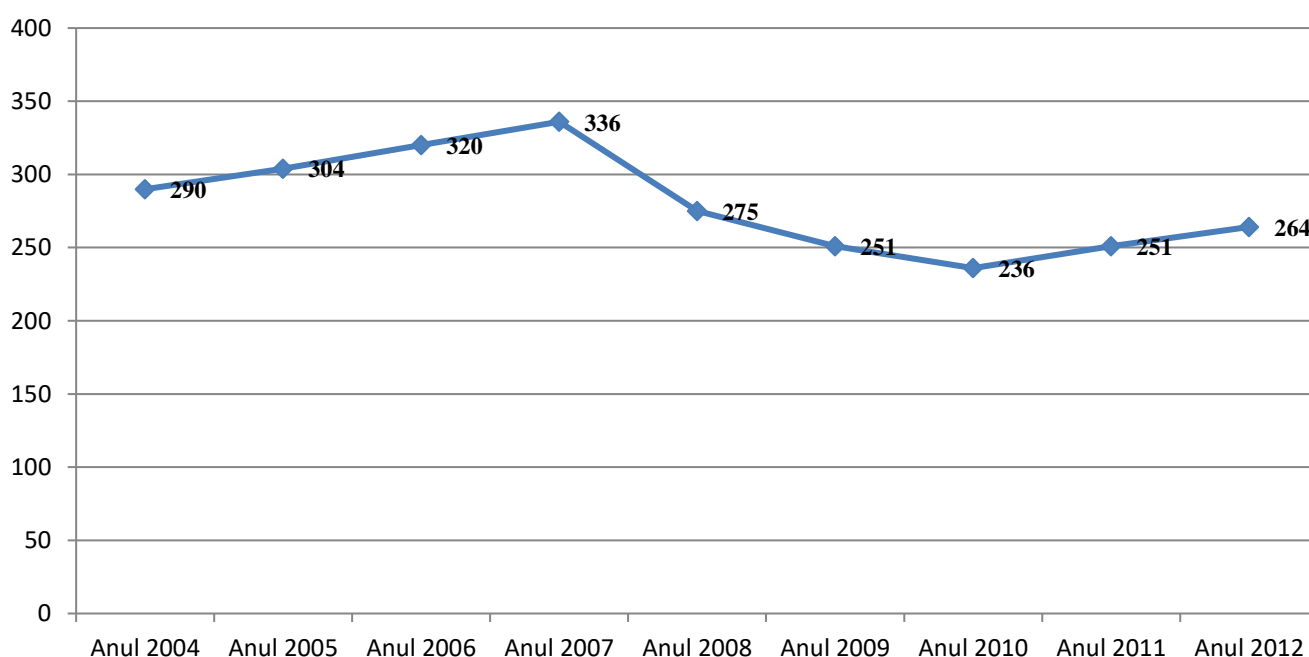


Sursa de date: Institutul Național de Statistică, Direcția Regională de Statistică Timiș

Dinamica structurii ocupaționale

În ceea ce privește forța de muncă, potrivit bazei de date a Direcției Regionale de Statistică Timiș, la nivelul anului 2014 (ultimul an pentru care există pe portalul instituției date statistice complete), la nivelul comunei Gottlob, numărul mediu de salariați a fost de 277 persoane.

Salariat este considerată persoana care-și exercită activitatea în baza unui contract de muncă într-o unitate economică sau socială – indiferent de forma ei de proprietate – sau la persoane particulare (în baza unui contract sau a unei înțelegeri), în schimbul unei remunerații sub formă de salariu, în bani sau în natură, sub formă de comision etc.



STRATEGIA DE DEZVOLTARE LOCALĂ A COMUNEI GOTTLLOB 2022-2030

Document cadru de programare a politicilor de dezvoltare în comuna Gottlob, județul Timiș

Sub aspectul dinamicii numărului mediu al salariaților la nivelul comunei Gottlob, potrivit bazei de date a Direcției Regionale de Statistică Timiș, pentru perioada de analiză 2004 – 2014 observăm o scădere cu aproximativ 5 % a numărului de salariați, de la 290 salariați în 2004 la 277 salariați în 2014.

În această perioadă, de 10 ani, la nivelul localităților comunei Gottlob, numărul maxim de salariați a fost înregistrat în anul 2007 (336 salariați), respectiv în anul de vârf al boom-ului economic pe care l-a cunoscut atât România cât și comuna Gottlob iar numărul minim de salariați a fost înregistrat în anul 2010 (236 salariați).

După cum se poate observa și din reprezentarea grafică de mai sus, în anul 2008 (anul de început al crizei economico-financiare) numărul mediu de salariați existent la nivelul comunei a scăzut cu peste 18 % în comparație cu anul 2007, scăzând apoi anual, până în anul 2011.

Populația inactivă din punct de vedere economic cuprinde toate persoanele, indiferent de vârstă, care n-au lucrat cel puțin o oră și nu erau șomeri în perioada de referință.

Populația economic inactivă include următoarele categorii de populație:

- ✚ elevi sau studenți;
- ✚ pensionari (de toate categoriile);
- ✚ casnice (care desfășoară numai activități casnice în gospodărie);
- ✚ persoane întreținute de alte persoane ori de stat sau care se întrețin din alte venituri (chirii, dobânzi, rente etc.);
- ✚ persoanele declarate plecate peste hotare la lucru sau în căutare de lucru (această categorie de populație convențional este atribuită la populația economic inactivă).

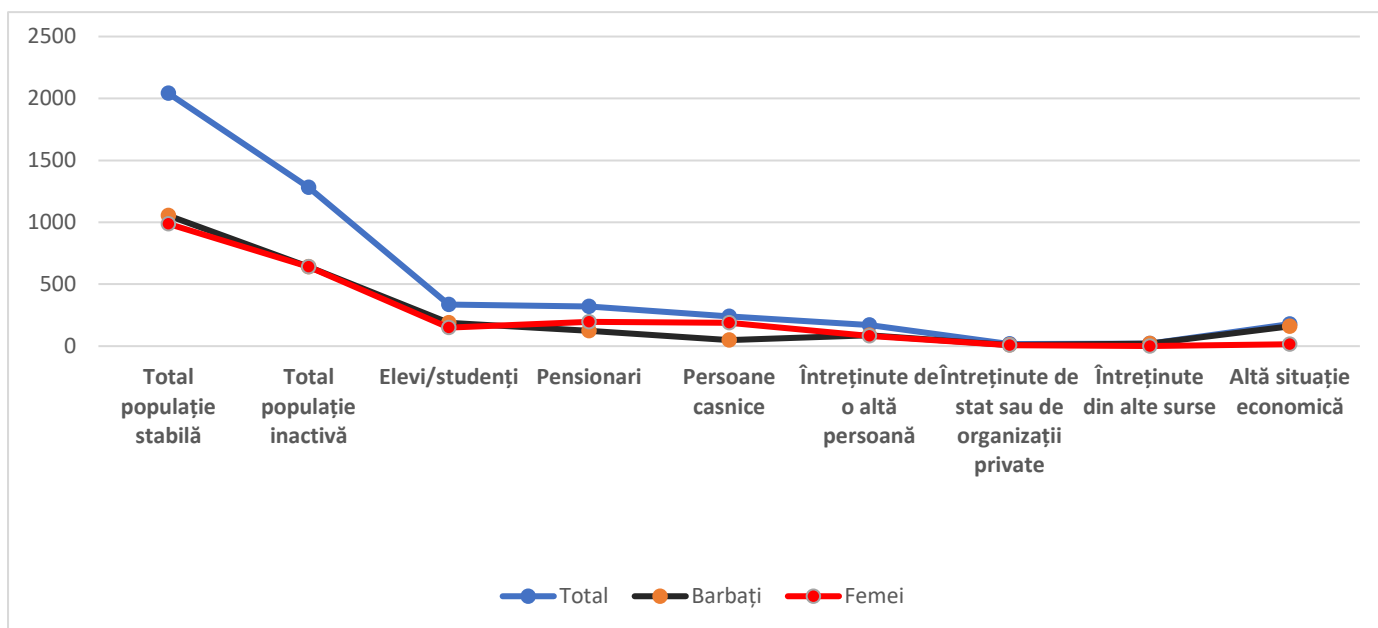
În ceea ce privește **situația populației inactive din punct de vedere al ocupării la nivelul fiecărei localități din comuna Gottlob** situația se prezintă după cum urmează:

POPULAȚIA INACTIVĂ	LOCALITATEA		
	Sat Gottlob	Sat Vizejdia	Total comuna Gottlob
Total populație inactivă	1079	203	1282
de sex masculin	525	116	641
de sex feminin	554	87	641
1. Elevi/studenți	283	54	337
de sex masculin	154	34	188
de sex feminin	129	20	149
2. Pensionari	288	33	321
de sex masculin	111	13	124
de sex feminin	177	20	197
3. Persoane casnice	206	33	239

STRATEGIA DE DEZVOLTARE LOCALĂ A COMUNEI GOTTLLOB 2022-2030

Document cadru de programare a politicilor de dezvoltare în comuna Gottlob, județul Timiș

de sex masculin	44	7	50
de sex feminin	162	26	188
4. Întreținute de o altă persoană	138	32	170
de sex masculin	68	20	88
de sex feminin	70	12	82
5. Întreținute de stat sau de organizații private	15	2	17
de sex masculin	9	0	9
de sex feminin	6	2	8
6.Întreținute din alte surse	19	2	21
de sex masculin	18	2	20
de sex feminin	1	0	1
7. Altă situație economică	130	47	177
de sex masculin	121	40	161
de sex feminin	9	7	16



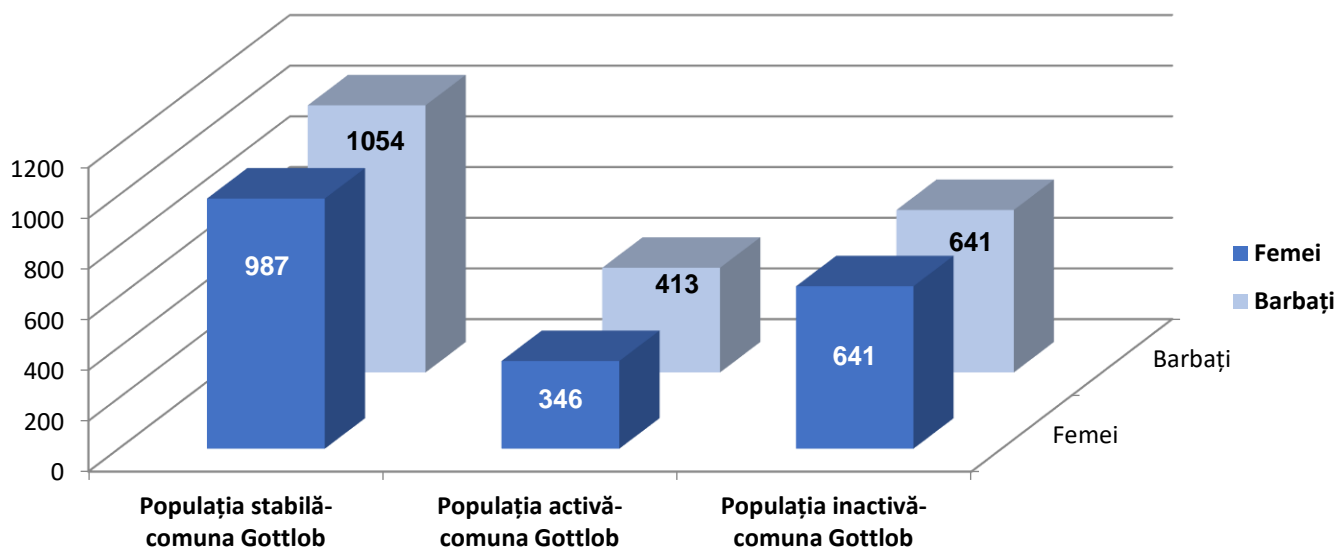
Din totalul populației stabile (2.041 persoane), un procent de 62,81% (1.282 persoane) îl reprezintă populația inactivă la nivelul comunei Gottlob. Din totalul populației stabile **de sex masculin** (1.054 persoane) un procent de 60,81 % (641 persoane) îl reprezintă populația inactivă de sex masculin la nivelul comunei Gottlob.

Din totalul populației stabile **de sex feminin** (987 persoane) un procent de 64,94 % (641 persoane) îl reprezintă populația inactivă de sex feminin la nivelul comunei Gottlob.

STRATEGIA DE DEZVOLTARE LOCALĂ A COMUNEI GOTTLLOB 2022-2030

Document cadru de programare a politicilor de dezvoltare în comuna Gottlob, județul Timiș

Per total populație, situația persoanelor active-inactive se prezintă astfel:



Din totalul populației stabile (2.041 persoane), un procent de 62,81% (1.282 persoane) îl reprezintă populația inactivă la nivelul comunei Gottlob. Din totalul populației stabile (2.041 persoane), un procent de 37,19 % (759 persoane) îl reprezintă populația ocupată la nivelul comunei Gottlob.

4.5. Viața religioasă

Viața religioasă a unei comunități este determinată de diversitatea confesiunilor religioase ale membrilor săi. În Gottlob există 4 confesiuni religioase cu un număr semnificativ de membri, care au clădit, de-a-lungul timpului mai multe lăcașe de cult:

- ✚ Biserica Ortodoxă Gottlob (1962);
- ✚ Biserici catolice: Gottlob (1867) și Vizejdia (1893);
- ✚ Biserica baptiste: Gottlob (1998) și Vizejdia (2001);
- ✚ Biserici pentecostale: Gottlob (2002) și Vizejdia (2008).

În comuna Gottlob, în prezent există două biserici romano-catolice, una în Gottlob (prima biserică construită din lemn în 1773, ulterior pe locul acesteia construindu-se în 1867 biserică din cărămidă); și una în Vizejdia (prima construită din lemn în 1773, pe locul acesteia fiind construită biserică din cărămidă în 1893).

Biserica romano-catolică din Gottlob sărbătorește în fiecare an hramul bisericii la 2 octombrie, preaslăvind Sfântul Înger Păzitor, acest hram bisericesc nemaifiind întâlnit la nicio altă biserică romano-catolică din vestul țării.

Biserica se impune printr-un iconostas impresionant având situată central icoana Sfântului Înger Păzitor (pictată în 1866, ulei pe pânză), ce patronează spiritual deasupra localității Gottlob în mijlocul căreia stă **74**

neclintită biserica. În dreapta este așezată icoana Martiriului Sfântului Sebastian (1874), iar în stânga icoana Sfântului Wendelin (1870), și acestea două din urmă fiind realizate tot în ulei pe pânză, de către Carl Gutoch.

Biserica Catolică din Gottlob are 52 m lungime, 18,8 m lățime, 36 m înălțime, dintre care 18 m până la jgheaburi. Antreul are 5,6 m lungime și 2,35 m lățime. Până la balcon unde este locul pentru cor și unde se află orga, sunt 32 de scări, acest spațiu având o lățime de 5,10 m. Altarul are 6,20 m lățime și 9,60 înălțime.

În centrul bisericii se află 56 de rânduri de bănci dispuse simetric: 28 pe partea dreaptă și 28 pe partea stângă, șirul acestora întrerupându-se în două fragmente de câte 15, respectiv 13 rânduri de bănci, între care există un spațiu liber de 2,67 m. Culoarul central are o lățime de 3,15 m.

În anul 2004 ca preot catolic, în cadrul bisericii catolice din Gottlob, a fost numit domnul Matieș Marin .

În prezent, preot, în cadrul bisericii catolice din Gottlob este domnul Bălan Cristinel.

Biserica ortodoxă din Gottlob s-a amenajat din 1962, într-o casă, în urma unui schimb de locuințe. Pe parcursul anului curent și a următorului, se intenționează mărirea interiorului bisericii (în speță clopotarul și nava bisericii, vizând lărgirea spațiului ocupat de băncile pentru enoriași). Hramul acestei biserici se sărbătorește la 7 ianuarie, de Sfântul Ioan Botezătorul.

Preotul Văcărescu Petru Aurel (născut în 1953, la 11 februarie, la Ticvanu Mare, Jud. Caraș-Severin), a fost în slujba credincioșilor gottlobeni din anul 1978.

În prezent, preot, în cadrul bisericii ortodoxe din Gottlob este domnul Chiroiu Cosmin Vasile.

Pictura în frescă din interiorul bisericii datează din 1993 și e realizată de Pioară Oprea. Pe iconostas, din dreapta spre stânga sunt întruchipații: Apostolul Pavel, Fecioara cu Pruncul, Iisus Hristos, Sfântul Petru; central Cina cea de taină; iar de dimensiuni mai mici, în dreapta și în stânga: Sfântul Pavel, Înălțarea la Ceruri, Învierea, Pogorârea Duhului Sfânt, Iisus Răstignit, Nașterea lui Iisus Christos, Botezul, Sfântul Petru.). Construcția bisericii penticostale a fost finalizată în anul 2002, având o lungime de 24 m, lățimea de 11,5 m, și înălțimea de 8,75 m.

Biserica penticostală este păstorită de pastorul Crețu Beanin.

Biserica baptistă și-a inaugurat noua clădire în anul 1998 la 12 iulie, cei care au supravegheat respectarea planului construcției și bunul mers al lucrărilor fiind un grup de enoriași baptiști conduși de dr. Ienciu Cornel.

În prezent, pastorul bisericii baptiste din Gottlob este în prezent domnul Cristian David.

Diversitatea cultelor a dus la un dialog interreligios al locuitorilor comunei, aceasta fiind calea susținută de reprezentanții fiecărei religii. Aceasta este una din caracteristicile modului de viață al locuitorilor de pe aceste meleaguri și anume viețuirea într-o înțelegere a locuitorilor atât pe plan interetnic cât și pe plan confesional.

STRATEGIA DE DEZVOLTARE LOCALĂ A COMUNEI GOTTLLOB 2022-2030

Document cadru de programare a politicilor de dezvoltare în comuna Gottlob, județul Timiș

Cimitirul Gottlobului înglobează atât mormintele credincioșilor catolici și ortodocși, cât și cele ale enoriașilor pentecostali și bapțiști. Câteva din crucile cele mai vechi ale cimitirului au fost achiziționate, cu ani în urmă, de Muzeul Satului Bănățean, în prezent, cea mai veche cruce existentă în cimitir fiind cea de pe mormântul preotului Franz Schadeh (1856–1887).

Situat central, în formă ovală, cu o capelă așezată față în față cu intrarea în cimitir, se află un monument funerar în care sunt încasetate mai multe cripte ale unor persoane decedate, de etnie germană – fapt consemnat doar în această localitate, ca element comparativ având celelalte cimitire din vestul Banatului.

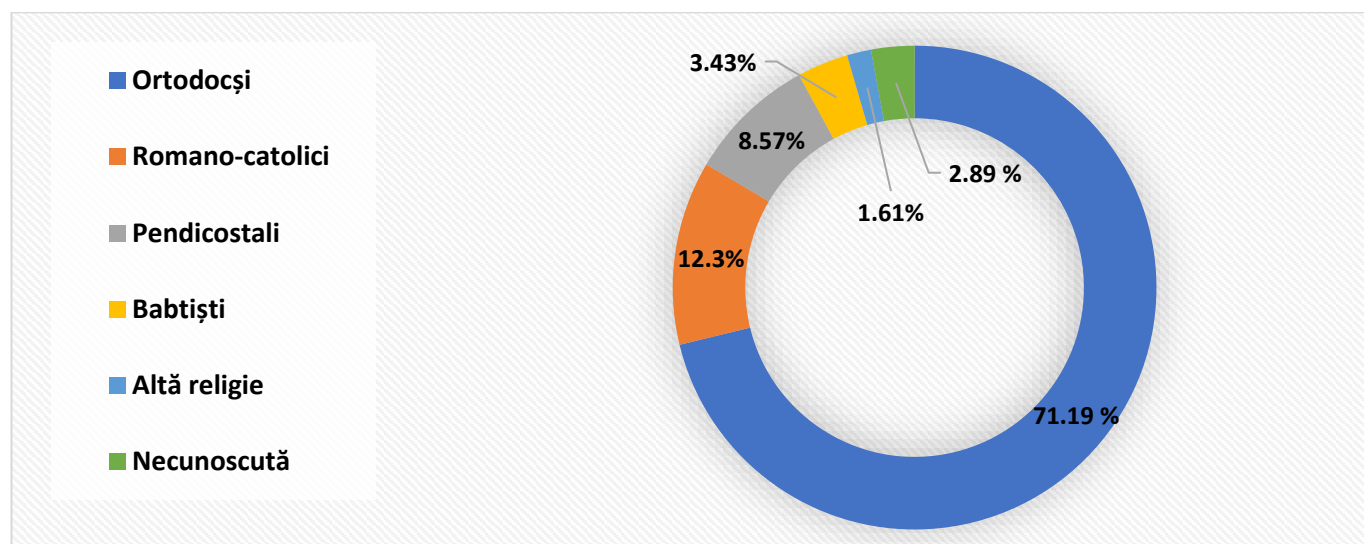
În Gottlob se află un **monument al eroilor** din 1914–1918, înălțat în 1986, cu sprijinul financiar al unui grup de etnici germani.

Pe drum, la fiecare intrare în sat, se întâlnesc cruci ce-i întâmpina pe drumeți cu o binecuvântare, poate și pentru a ne aminti de fiecare dată, în fața acestora, invocația către Divinitate exprimată de coloniști atunci când au pășit pentru prima dată pe pământul ce urma să se numească Gottlob: „Lauda Domnului!”

În prezent, așa cum s-a arătat și în capitolele anterioare, există în comuna Gottlob reprezentanți ai mai multor culte, majoritari fiind credincioșii ortodocși, urmași de cei romano-catolici.

Din punct de vedere confesional Conform recensământului efectuat în 2011, din totalul de 2.041 de locuitori ai comunei Gottlob majoritatea locuitorilor, 1.453 persoane sunt ortodocși, 251 persoane sunt romano-catolici, 175 persoane sunt pentecostali, 70 de persoane sunt bapțiști, 33 persoane au altă religie și pentru 59 de persoane din populație nu este cunoscută apartenența confesională.

Procentual, situația se prezintă astfel:



Diversitatea cultelor a dus la un dialog interreligios al locuitorilor comunei, aceasta fiind calea susținută de reprezentanții fiecărei religii. Aceasta este una din caracteristicile modului de viață al locuitorilor de pe aceste meleaguri și anume viețuirea într-o înțelegere a locuitorilor atât pe plan interetnic cât și pe plan confesional.

4.6. Primăria

Din documentele studiate, funcția de primar al Gottlobului a fost ocupată pentru prima dată de Merle Petru, acesta făcând și primul recensământ în anul 1791, în urma căruia s-au clasat cele 250 de familii, în grupuri, în funcție de pământul deținut.

Actualmente Primăria Gottlobului este condusă de domnul **Primar Nastor Gheorghe**, secondat de domnul **Viceprimar Cerba Cristian** și domnul **Secretar Daniel Ivancea**.

Administrația publică locală a comunei Gottlob este organizată și funcționează în baza Legii nr. 215/2001 a administrației publice locale, conform principiului autonomiei locale, legalității, eligibilității și descentralizării serviciilor publice. În anul 2004, comuna Gottlob a redevenit unitate teritorial administrativă independentă, desprinzându-se din comuna Lovrin.

Structura organizatorică a Primăriei Gottlob este formată din:

- + Primar;
- + Viceprimar;
- + Secretar;
- + Compartiment agricol (1 persoană angajată);
- + Compartiment urbanism și amenajarea teritoriului (1 persoană angajată);
- + Compartiment financiar-contabil (4 persoane angajate);
- + Compartiment stare civilă și resurse umane (1 persoană angajată);
- + Compartiment achiziții publice și dezvoltare (1 persoană angajată);
- + Compartiment asistență socială ((1 persoană angajată);
- + Compartiment cultură ((1 persoană angajată);
- + Compartiment administrativ (4 persoane angajate);
- + Compartiment serviciu transport (1 persoană angajată);

În cadrul Primăriei Gottlob își desfășoară activitatea un număr de 18 salariați, demnitari, funcționari publici și personal contractual. Având în vedere că populația comunei Gottlob se situează între 1.501 și 3.000 locuitori, potrivit Legii nr. 215/2001 a administrației publice locale, numărul de consilieri locali este de 11 persoane.

Consilier: Domnul Ardelean Vasile Stelian

Consilier: Domnul Boldica Silviu Vasile

Consilier: Domnul Boros Erwin-Daniel

Consilier: Domnul Cerba Cristian

Consilier: Domnul Cireap Diana

Consilier: Domnul Cretu Nicolae

Consilier: Domnul Dobra Ciprian

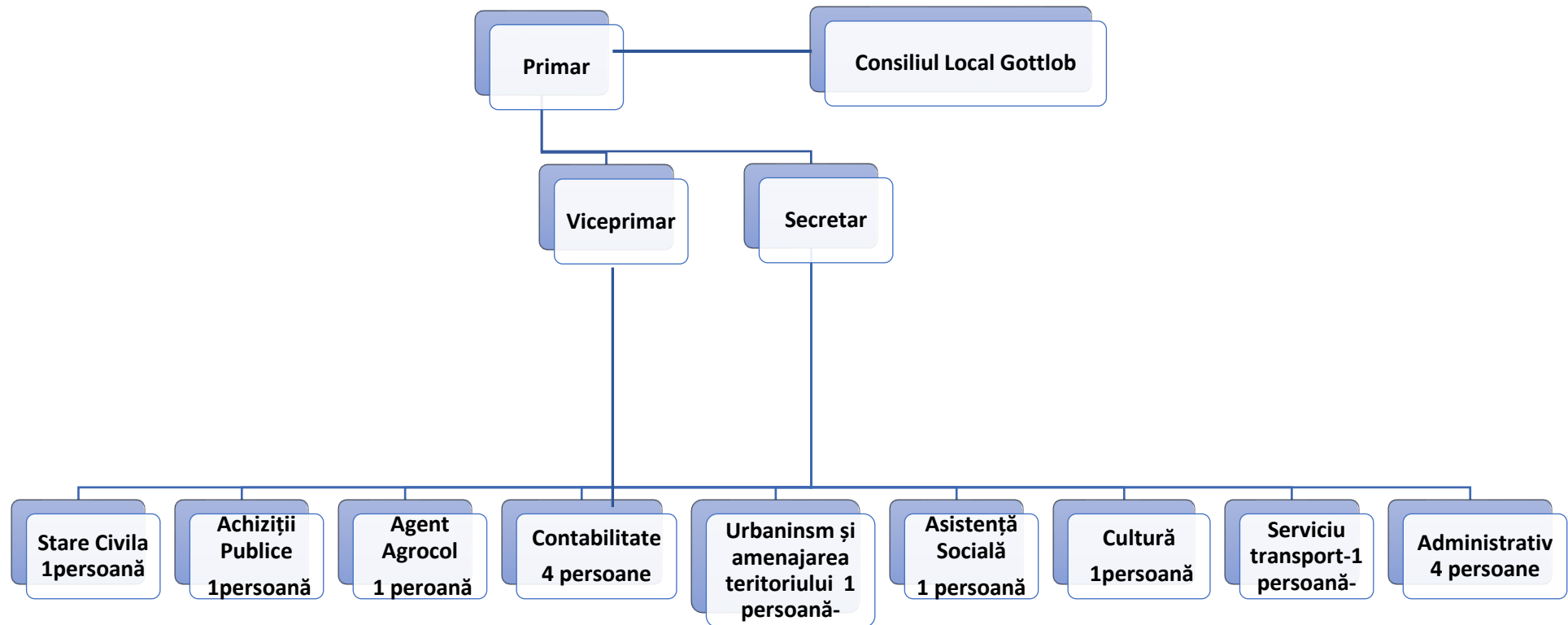
Consilier: Doamna Marila Emilia

Consilier: Domnul Tarmure Ioan

Consilier: Domnul Clej Gheorghe

Consilier: Domnul Zvunca Cosmin

ORGANIGRAMA COMUNEI GOTTLÖB



STRATEGIA DE DEZVOLTARE LOCALĂ A COMUNEI GOTTLÖB 2022-2030

Document cadru de programare a politicilor de dezvoltare în comuna Gottlob, județul Timiș

Consiliul Local Gottlob este membru în **Asociația Microregională "Banat – Ripensis" de Dezvoltare a Localităților**, organizație non-profit ce acționează în zona orașului Jimbolia și numără 10 unități administrativ-teritoriale membre. Scopul acestei asociații este de a dezvolta economic și social zona de vest a județului Timiș.

Consiliul Local Gottlob este membru fondator al **Asociației „Grup de Acțiune Locală Banat-Vest”**, alături de alți 59 de membri: autorități locale, ONG-uri, societăți comerciale, grupuri de producători locali, PFA-uri. Teritoriul acoperit de GAL “Banat-Vest” este situat în partea de vest a județului Timiș, de-a lungul frontierei cu Serbia, și este format din orașul Jimbolia și 10 comune învecinate: Cărpiniș, Cenei, Checea, Gottlob, Gottlob, Iecea Mare, Lenauheim, Otelec, Săcălaz și Uivar.

În perioada ianuarie 2012-decembrie 2015, ca urmare a accesării Axei IV – LEADER din Programul Național de Dezvoltare Rurală 2007-2013 (PNDR) și selectării Strategiei de Dezvoltare Locală a teritoriului Banat-Vest, Asociația GAL “Banat-Vest” a dispus de un buget de 2.856.791 euro, finanțat prin Fondul European Agricol pentru Dezvoltare Rurală (FEADR).

Acesta a putut fi accesat de către autorități locale, persoane fizice sau juridice private care dețin sau urmează să dezvolte investiții în aria teritoriului Banat-Vest, prin depunere de proiecte în cadrul apelurilor de selecție deschise de GAL “Banat-Vest”. Situația accesării fondurilor disponibile la GAL “Banat-Vest” de către comuna Gottlob, se prezintă astfel:

Măsura 41.3.322 Renovarea, dezvoltarea satelor, îmbunătățirea serviciilor de bază pentru economia și populația rurală și punerea în valoare a moștenirii rurale

Programul Național de Dezvoltare Rurală 2007-2013 (PNDR)

Perioada: 2013-2014

Beneficiar: Comuna Gottlob

Data aprobării proiectului	Denumire proiect	Suma contractată LEI	Suma contractată EURO
30.01.2013	ACHIZIȚIE DE UTILAJE ȘI ECHIPAMENTE PENTRU DOTAREA SERVICIULUI VOLUNTAR PENTRU SITUAȚII DE URGENȚĂ AL COMUNEI GOTTLÖB, JUDEȚUL TIMIȘ	219,240.00	50,000.00
29.10.2014	ACHIZIȚIE DE MATERIALE ȘI ECHIPAMENTE SPECIFICE PENTRU PROMOVAREA ȘI CONSERVAREA PATRIMONIULUI CULTURAL ȘI SPECIFICULUI LOCAL DIN COMUNA GOTTLÖB, JUDEȚUL TIMIȘ	375,060.00	84,769.00

În perioada noiembrie 2016-pezent, tot în cadrul Axei LEADER din Programul Național de Dezvoltare Rurală 2014-2020 (PNDR), Asociația GAL “Banat-Vest” dispune de un buget de 2.070.087 euro.

Situația accesării fondurilor disponibile la GAL “Banat-Vest” de către comuna Gottlob, se prezintă astfel:

STRATEGIA DE DEZVOLTARE LOCALĂ A COMUNEI GOTTLÖB 2022-2030

Document cadru de programare a politicilor de dezvoltare în comuna Gottlob, județul Timiș

Măsura 6.5/6B Dezvoltarea localităților aparținând teritoriului GAL Banat-Vest și serviciilor destinate populației. Programul Național de Dezvoltare Rurală 2014-2020 (PNDR)

Beneficiar: Comuna Gottlob

Data aprobării proiectului	Denumire proiect	Suma contractată LEI	Suma contractată EURO
05.02.2018	MODERNIZARE TROTUARE PE STRADA DS 3(DJ 594) ÎN LOCALITATEA GOTTLÖB, COMUNA GOTTLÖB, JUDEȚUL TIMIȘ	362.023,01	77.713,00

Proiectele implementate la nivelul Comunei Gottlob sunt:

Denumire proiect	Finanțator	Vaoarea totală a proiectului	Stadiul proiectului
MODERNIZARE STRAZI ÎN LOCALITATEA GOTTLÖB, 4,7 KM STRAZI	Fonduri Naționale HG 577 /1997	500.000 Euro	Proiect implementat
CONSTRUIREA INFRASTRUCTURII AGRICOLE ÎN COMUNA GOTTLÖB	Fonduri Europene FEADR, Masura 125A	1.000.000 Euro	Proiect implementat
REABILITARE CINEMATOGRAF SĂTESC	Fonduri Europene FEADR PROGRAM HU/RO	133.000 Euro	Proiect implementat
AMENAJARE TEREN SPORT CURTE ȘCOALĂ GOTTLÖB – GAZON SINTETIC ȘI TRIBUNĂ	Finanțare privată NIS PETROL	15.000 Euro	Proiect implementat
CONSTRUIRE SALA DE GIMASTICĂ ȘI SPORT ÎN CURTEA ȘCOLII GIMNAZIALE GOTTLÖB	Fonduri Naționale CNI	350.000 Euro	Proiect implementat
*DRUM COMUNAL DC 11 GOTTLÖB-TOMNATIC *CREȘĂ CU DOUĂ GRUPE *DOTARE TÂRG DE PEPENI	Fonduri Europene FEADR Măsura 3.2.2	2.500.000 Euro	Proiect implementat
MODERNIZARE STRĂZI VIZEJDIA	Fonduri Naționale PNDL, OG 28/2013	540,000 Euro	Proiect implementat
MANSARDARE REABILITARE SI DOTARE GRADINIȚĂ GOTTLÖB	Fonduri Naționale PNDL, OG 28/2013	300.000 Euro	Proiect implementat
REABILITĂRI INTERIOARE FINISAJE ȘCOALĂ ÎN COMUNA GOTTLÖB	Fonduri Naționale PNDL, OG 28/2013	768.977 Lei	Proiect implementat
REABILITARE, MODERNIZARE ȘI MANSARDARE PARȚIALĂ DISPENSAR UMAN, REZULTÂND DISPENSAR UMAN ȘI CENTRU DE PERMANENȚĂ MEDICALĂ, ÎN COMUNA GOTTLÖB	Fonduri Naționale PNDL, OG 28/2013	1.104.515 Lei	Proiect implementat
MODERNIZARE DRUM COMUNAL DC 12 GOTTLÖB - VIZEJDIA, ÎN COMUNA GOTTLÖB, JUDEȚUL TIMIȘ	Fonduri Naționale PNDL, OG 28/2013	7.921.431,32 Lei	Proiect implementat

STRATEGIA DE DEZVOLTARE LOCALĂ A COMUNEI GOTTLÖB 2022-2030

Document cadru de programare a politicilor de dezvoltare în comuna Gottlob, județul Timiș

ACCES GRATUIT LA INTERNET PENTRU CETĂȚENI	Fonduri Europene WIFI4EU	15.000 Euro	Proiect implementat
REABILITARE CĂMIN CULTURAL VIZEJDIA	Fonduri Naționale CNI	1.200.000 Lei	Proiect în implementare
CONSTRUIRE SALĂ DE SPORT CU TRIBUĂ DE 180 LOCURI	Fonduri Naționale CNI	7.500.000 Lei	Proiect în implementare
REALIZARE CANALIZARE ÎN LOCALITATEA GOTTLÖB	Fonduri Europene	-	Proiect în implementare
MODERNIZARE ILUMINAT PUBLIC STRADAL ÎN COMUNA GOTTLÖB	Fonduri Naționale	114.000 Lei	Proiect în implementare
ÎNFIINȚARE SISTEM CENTRALIZAT DE PRODUCERE SI DISTRIBUȚIE A ENERGIEI TERMICE, UTILIZÂND ENERGIA GEOTERMALĂ IN COMUNA GOTTLÖB	Fonduri Naționale	100.000 Lei	Proiect în implementare

Proiecte derulate din fonduri proprii

- ✓ Amenajare sens giratoriu în localitatea Gottlob
- ✓ Amenajare și dotare Capelă mortuară
- ✓ Amenajare parcare în fața Școlii cu clasele I-VIII Gottlob
- ✓ Amenajare parcare în fața Cimitirului comunal Gottlob
- ✓ Amenajare parcare în fața Dispensarului uman, Centrului de permanență și Cabinetului stomatologic Gottlob
- ✓ Amenajare parcare în fața Grădiniței Gottlob și a Postului de Poliție Gottlob
- ✓ Amenajare parcare la sediul Primăriei
- ✓ Modernizare și extindere centru civic
- ✓ Plantare pomi ornamentali

Proiecte depuse în vederea finanțării

Programul Național de Investiții Anghel Saligny

1. Modernizare 4,62 km strazi în comuna Gottlob –4.300.000,00 lei
2. Modernizare trotuare și accese în comuna Gottlob (localitatea Gottlob și Vizejdia) 26 km trotuare și 554 accese la proprietăți – 24.000.000 lei
3. ÎNCĂLZIRE UTILIZÂND APĂ GEOTERMALĂ ȘI PROIECTUL DE REALIZARE REȚEA INTELIGENTĂ DE DISTRIBUȚIE GAZ

Programul Național de Construcții de Interes Public sau Social - CNI

1. Construire și dotare Camin Cultural , sat Gottlob, comuna Gottlob nr. 1

Ministerul Dezvoltării, Lucrărilor Publice și Administrației (MDLPA)

1. Reabilitare construcție existentă în vederea amenajării de locuințe sociale în localitatea Gottlob, comuna Gottlob, județul Timiș
2. Construire locuințe pentru tineri în vederea închirierii conform L 152/1998, regim înălțime P+3E+M

4.7. Infrastructura de bază – rețele de apă, canalizare, energie electrică și termică, gaze naturale, parcuri industriale

Locuitorii comunei Gottlob, grupați în 866 de gospodării, au acces în întregime la **rețeaua de alimentare cu apă** a comunei.

În ceea ce privește rețeaua de canalizare, comuna Gottlob este parte a unui proiect zonal de introducere a canalizării în mai multe localități rurale ale județului Timiș, canalizarea urmând să fie introdusă ca urmare a implementării acestui proiect de către operatorul regional de apă, canal - AQUATIM. **Alimentarea cu energie electrică** este asigurată în totalitate, 100% din gospodării beneficiind de iluminat.

Iluminatul stradal însumează 14 km rețea, în satul Vizejdia fiind modernizat în anul 2015, doar în satul Gottlob mai fiind nevoie de modernizare.

S-au făcut mai multe demersuri pentru introducerea rețelei de gaz metan în comună însă până în prezent nu s-a identificat nicio sursă de finanțare.

În ceea ce privește, **alimentarea cu energie termică**, în prezent, în comună, încălzirea locuințelor se realizează cu sobe cu lemne de foc sau cărbuni, iar prepararea hranei se realizează cu butelii de aragaz și lemne de foc.

La nivelul întregii comune sunt prezente **rețelele de telefonie mobilă** (Vodafone, Orange și Telekom) și **telefonie fixă** - Telekom, **de televiziune prin cablu și satelit și de distribuție a internetului** – RDS, UPC.

În ceea ce privește infrastructura de transport existentă la nivelul comunei trebuie precizat faptul că aceasta reprezintă un punct slab al localității, străzile interioare (trotuarele) fiind asfaltate într-o foarte mică măsură, majoritatea rețelei de transport interioare este alcătuită din drumuri pietruite sau de pământ.

Asfaltarea, reabilitarea și modernizarea infrastructurii de transport reprezintă unul dintre obiectivele principale pe care administrația publică locală din comuna Gottlob dorește să le realizeze deoarece acest tip de infrastructură poate să aducă numeroase beneficii atât în legătură cu îmbunătățirea substanțială a circulației mărfurilor și persoanelor, cât și în legătură cu dezvoltarea economică și siguranța locuitorilor și a bunurilor.

4.8. Fondul locuibil

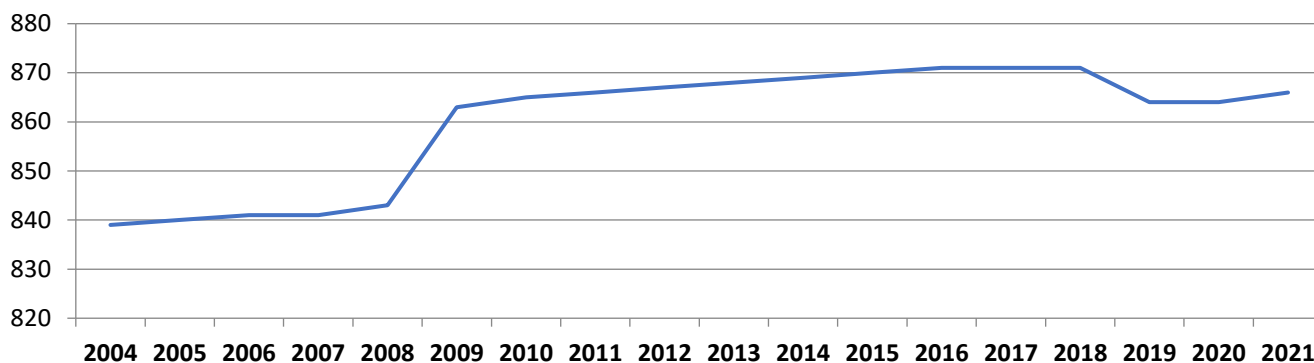
Potrivit informațiilor furnizate de Direcția Regională de Statistică Timiș, la sfârșitul anului 2021 la nivelul comunei Gottlob existau un număr de **881 locuințe**. Din acestea un număr de 866 locuințe se aflau în proprietate privată, iar 15 se aflau în proprietate publică.

Situația locuințelor existente în comuna Gottlob în perioada 2004-2021 este prezentată în graficul de mai jos.

STRATEGIA DE DEZVOLTARE LOCALĂ A COMUNEI GOTTLLOB 2022-2030

Document cadru de programare a politicilor de dezvoltare în comuna Gottlob, județul Timiș

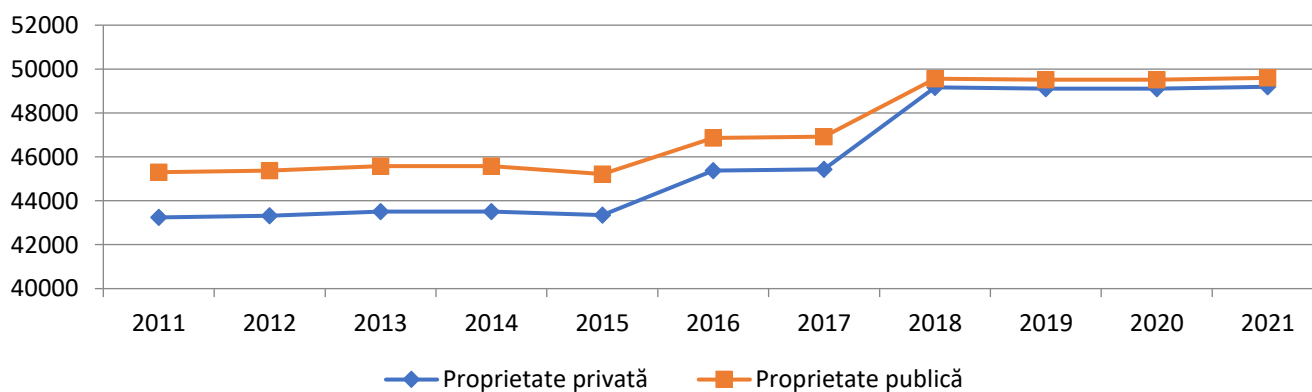
Locuințe proprietate privată



Din graficul de mai sus se poate observa că, o creștere mai însemnată (4,85%) s-a înregistrat între anii 2008-2009. În ceea ce privește locuințele existente la nivelul Comunei Gottlob numărul acestora este în creștere de la an la an. (gradul de creștere este de 0,05%).

Totodată se poate remarca în graficul de mai sus că ponderea locuințelor existente în comuna Gottlob în ultimii ani, în proprietate majoritar privată este dominantă (99%) față de cele în proprietate majoritară de stat.

Situația locuințelor existente la nivelul comunei Gottlob este relativ constantă, astfel că locuințele în proprietate majoritară de stat nu prezintă nici o creștere din anul 2011 și pâna în anul 2014, față de locuințele în proprietate majoritar private.



În ceea ce privește suprafața locuibilă exprimată în mp arie desfășurată existentă la nivelul comunei care reprezintă suma suprafețelor destinate pentru locuit a tuturor locuințelor sau spațiilor de locuit din clădiri, situația se prezintă astfel:

După cum se poate observa că, suprafața locuibilă este în continuă creștere de la an la an. O creștere însemnată se poate observa începând din anul 2015, gradul de creștere al suprafeței fiind de 7,57 % față de anul 2014.

4.9. Patrimoniul arhitectural și cultural

Căminul cultural, unde s-au desfășurat o serie de activități științifice, culturale și sociale ale satului, s-a aflat până în 1944 în posesia lui Vogel Ioan, apoi a fost naționalizat, iar în prezent a revenit din nou proprietate privată.

În prezent **Casa de Cultură din Gottlob** funcționează în clădirea **vechiului cinematograful** și este amenajată și dotată corespunzător. În localitatea Vizejdia Căminul Cultural este în curs de reabilitare.

Localitatea **Gottlob** are o **zonă de agrement unică în peisajul bănățean rural**. Aceasta cuprinde: un parc comunal cu heleșteu, o fântână arteziană, trandafiri cât încape, bănci, locuri de joacă, sală de manifestări culturale, teren de fotbal cu noaptea, teren multifuncțional cu noaptea, o sală de manifestări culturale, scenă în aer liber cu platou și sistem audio propriu.

Sala de manifestări culturale are o capacitate de 500 de locuri la masă, ring de dans și scenă, bucătărie proprie, cameră frigorifică, dotată cu veselă, mobilier, decoruri, etc. În incinta primăriei există un mic **punct muzeal de etnografie locală**. În anul 2015 a fost inaugurat un **cinematograful sătesc, singurul din zona rurală a județului Timiș**.

Arhitectura caselor vechi șvăbești din comuna Gottlob

Arhitectura caselor șvăbești din Gottlob se înscrie în tipul caselor nemțești din Banat, caracterizate prin așezarea construcției cu partea scurtă la stradă, desfășurându-se pe adâncimea curții, cu grajdurile și cotețele cu hambar deasupra așezate pe laterala opusă casei sau în fundalul curții.

Decorul în structura caselor șvăbești este deosebit de aglomerat, ceea ce îl face pe Blaga să-l numească „baroc”, firește ca și complexitate și organizare compozițională a motivelor ornamentale. Satele șvăbești bănățene au fost cele dintâi care au preluat formele de fronton ondulat după modele baroce, abia din a doua jumătate a sec. al XIX-lea, modelul fiind adoptat, sporadic, în satele românești. Compozițiile ornamentale ale frontoanelor caselor nemțești se compun din motive străvechi precum soarele, rozeta, romb, triunghiul – sugerând sensul escatologic și apotropaic al amplasării lor; dar și motive fitomorfe precum pomul vieții, laurul, florile. Din punct de vedere cromatic, frontoanele cu relief în tencuială sunt albe, crem, sau de culoarea tencuiei întregii case, efectul plastic rezultând din alternanța de lumini și umbre dat de însuși relief. În ultimii ani, la casele construite recent, s-a constatat un masiv regres, o renunțare vizibilă, categorică la decorul în tencuială, rezultat al majorelor schimbări ale arhitecturii rurale actuale, atât din Gottlob cât și din întregul Banat.

La data realizării prezentului material, construcțiile sunt mai rare din văiuță, și mult mai des din cărămidă (funcție de anul construcției), cu două până la patru încăperi; acoperișurile în două ape din țiglă, rar din șindrilă, ferestrele din sticlă cu rame din lemn și unele cu ancadrame cu ornamente în stucatură. La casele vechi șvăbești existente încă, ornamentica nu lipsește niciodată, tot astfel cum nelipsită e înscrierea anului construcției sau a ultimei renovări și numele proprietarului în cartușe pe frontoane. Gospodăria mai conține curtea, cu o abundență de flori, și grădina din spatele casei cu legume și zarzavaturi.

4.10. Protecția socială

Conform prevederilor Legii nr. 416/2001, pe raza comunei Gottlob există 26 persoane care beneficiază de ajutor social și ajutor de încălzire.

În cursul anului 2021 s-au depus 16 solicitări de acordare a alocației de stat pentru copii, ceea ce îndreptățește să credem că natalitatea evoluează pozitiv, spre deosebire de alte comune din mediul rural. De asemenea se acordă 18 alocații de susținere a familiei, 16 monoparentale și 2 biparentale.

În ceea ce privește transportul elevilor către unitățile de învățământ, situația se prezintă astfel: 60 de copii din Vizejdea beneficiază de transport gratuit pentru a urma școala la Gottlob, iar 50 de copii care frecventează liceul din Lovrin beneficiază de transport contra-cost până la unitatea școlară. Serviciul de transport public local include un autocar și 2 microbuze școlare, din care unul donație de la Consiliul Județean Timiș. Autocarul și celălalt microbuz au fost achiziționate de primărie.

4.11. Siguranța cetățeanului

Siguranța locuitorilor comunei Gottlob este asigurată de către polițiștii Postului de Poliție Comunal, instituție aflată în subordinea Secției 1 Poliție Rurală Timișoara. Postul de Poliție din Gottlob a fost înființat în anul 1948.

În general, nu există probleme majore de contravenții și încălcări ale legii în comună. Protecția locuitorilor este asigurată de doi agenți de poliție și de trei agenți de pază comunală, personal calificat și competent, fapt ce a condus spre scăderea infracțională pe raza comunei în comparație cu anii precedenți.

În conformitate cu prevederile Legii nr. 218/2002 privind organizarea și funcționarea Poliției Române, polițiștii Postului de Poliție Gottlob exercită atribuții privind apărarea drepturilor și libertăților fundamentale ale persoanei, a proprietății private și publice, prevenirea și descoperirea infracțiunilor, respectarea ordinii și liniștii publice, în condițiile legii.

La nivelul comunei funcționează și o formațiune de pompieri ce își desfășoară activitatea încă de la jumătatea sec. al XIX-lea. Asociația pompierilor voluntari a fost înființată în anul 1906, având 43 de membri, primul comandant al acesteia- Fritz Mihai a condus-o între anii 1906 - 1933, urmându-i la conducere Brauer Ioan - până în 1936, Schadech Nicolae - până în 1956 și Ardelean Ion între 1956 – 1958.

4.12. Asistență medicală

Asistența medicală în cele două sate este asigurată de doi medici de familie, în comună fiind două cabinete medicale, ambele în localitatea Gottlob,

Primăria Gottlob a finalizat lucrările la proiectul de modernizare, reabilitare, extindere Centru de permanență medical, în valoare de 1.104.515 lei, proiect finanțat prin Programul Național de Dezvoltare Locală. Există o farmacie umană, un cabinet stomatologic, precum și un centru de permanență medicală, iar cele mai apropiate spitale există în localitățile Jimbolia și Sânnicolau Mare.

STRATEGIA DE DEZVOLTARE LOCALĂ A COMUNEI GOTTLLOB 2022-2030

Document cadru de programare a politicilor de dezvoltare în comuna Gottlob, județul Timiș

Serviciile medicale acordate de medicii de familie în cadrul Centrului de permanență sunt: asistență medicală în afecțiunile acute și urgențele medico-chirurgicale, trimitere către alte specialități în vederea internării, în situațiile care depășesc competențele medicului de familie, administrarea medicației necesare tratamentului de urgență etc.

4.13. Învățământul

Scurt istoric

Ridicarea primei școli s-a început în anul 1772, după ordinul Guvernului de la Viena. Acest local a fost făcut din pământ bătut și acoperit cu trestie. Muncile au fost prestate de către populația comunei. Aceasta a fost ridicată pe locul unde se află astăzi casa cu numărul 540.

Între anii 1772-1918, școala a fost canalizată pe drumul trasat de legislația Imperiului Austro-Ungar. În anul 1930 se înființează secția cu predare în limba română, iar în anul 1947 și secția cu predare în limba maghiară. Între anii 1944 și 1946 școala germană din localitate nu a funcționat din lipsă de învățători. Cei zece elevi germani au fost primiți la școala română. În anul 1946, se redeschide secția germană. Actuala clădire a școlii cu clasele I-IV, a fost ridicată în anul 1853, fiind terminată în anul 1856. A doua clădire a școlii române a fost construită între anii 1935-1937.

În prezent, în comuna Gottlob funcționează o școală și două grădinițe: o școală cu clasele I-VIII, la Gottlob, o grădiniță la Gottlob și o grădiniță la Vizejdia. La Vizejdia la grădiniță se practică învățământul simultan. În cadrul sistemului educațional din comuna Gottlob, predarea se face în limba română, metoda de predare fiind una de tip analitic.

Distribuția elevilor pe forme de învățământ este prezentată în tabelul de mai jos:

Forma de învățământ	Anul	Număr total copii/elevi înscriși	Personal didactic
Învățământ preșcolar	2021	42	2
Învățământ primar	2021	89	5
Învățământ gimnazial	2021	57	7

Sursa de date: *INSSE, Tempo Online*

Pregătirea preșcolarii și a elevilor din grădinițele și școala de pe raza comunei se realizează în anul 2021 de către 14 de cadre didactice, titulari și suplinitori.

Baza materială

Forma de învățământ	Săli de clasă	Săli de sport	Laboratoare	Cabinete	Ateliere	Biblioteci
Învățământ preșcolar	2	-	-	-	-	-
Învățământ primar	5	1	1	-	-	1
Învățământ gimnazial	4			-	-	

La ambele grădinițe s-au amenajat, în ultimii ani, locuri de joacă în aer liber, pe suprafețe generoase, cu jucării specifice vârstei preșcolare: leagăne, balansoare, tobogane etc.

4.14. Activitatea sportivă

Activitatea sportivă a gottlobenilor din ultimii ani e marcată de rezultatele deosebite ale șahistului Morărescu Gabriel, din clasa a VII-a, și de reluarea activității echipei de fotbal Spartak Gottlob, care evoluează în Campionatul Județean Timiș, după o absență de 20 de ani, în prezent echipa evoluează în Divizia D-Timiș.

Antrenamentele echipei se desfășoară într-o bază sportivă modernă cu gazon natural și în cantonamente ce vizează pregătirea fizică și tactică, în diferite zone montane din împrejurimi.

Începând cu anul 2015 există în Gottlob și o echipă de handbal junioare.

Baze sportive și de agrement:

- ✚ Teren de fotbal cu nocturnă în Gottlob;
- ✚ Teren multifuncțional, handbal, tenis, volei, baschet cu nocturnă în Gottlob;
- ✚ Sala de gimnastică și teren de sport multifuncțional cu tribună și nocturnă în curtea școlii de la Gottlob;
- ✚ Teren de sport multifuncțional Vizejdia – în curs de realizare ”

4.15. Activitatea culturală și sărbătorile locale

Din istoria culturii Gottlobului, de menționat sunt corul mixt înființat în anul 1921, condus de învățătorul Wilhem Iacob și apoi, din 1932, condus de Wenner Francisc, și fanfara dirijată de Schmidt Francisc.

În prezent își desfășoară o bogată activitate ansamblul folcloric *Ciomăgelul*.

Gottlobul se mândrește cu un ziar local, **Jurnalul de Gottlob**, ce conține rubrici cu informații privitoare la viața culturală și religioasă a localității, precum și la activitățile Primăriei, a școlii, a grădiniței etc.

La Gottlob funcționează Clubul Femina. 20 de femei au pus bazele unei organizații care se implică în acțiuni caritabile. În același timp, au ridicat hobby-urile la rang competitiv. Au concurat la mai multe concursuri gastronomice. 8 martie și 1 iunie sunt doar două date importante din calendarul Clubului Femina. Atunci sunt organizate acțiuni în care este implicată aproape toată suflarea feminină din comună.

Atracțiile comunei Gottlob sunt legate de tradiția în cultivarea pepenilor și a legumelor. În această perioadă, în care este întocmită prezenta strategie, se fac demersurile pentru înregistrarea mărcilor „Lubeniță de Gottlob” și „Legumele de Gottlob”.

Anual, în comună, se organizează Festivalul Lubeniței, Zilele Gottlobului și Ruga din Gottlob - de Rusalii.

Festivalul Lubeniței este prima și singura manifestare de acest fel în vestul României.

4.16. Economia locală pe sectoare și ramuri de activitate

4.16.1. Activitatea economică – scurt istoric

La începutul anilor '60, în Gottlob are loc un adevărat boom economic. Atât CAP-ul cât și localnicii au posibilitatea de a cultiva roșii pentru export. Există un punct de recoltare, iar marfa pleca încarcată în

vagoane spre RDG, RFG, Polonia, Cehoslovacia și Ungaria. Acesta este "punctul de plecare" a bunăstării localnicilor.

Locuitorii comunei Gottlob, în majoritate, erau agricultori care se ocupau de cultivarea pământului și de creșterea animalelor. Mai întâi s-au folosit plugurile de lemn după care, în timp (sec. al XIX-lea) acestea au fost înlocuite de plugurile de fier. În anul 1880 a fost adusă prima mașina de însămânțare, în anul 1903 - prima mașina de secerat iar în anul 1926 - primul tractor cumpărat de Bisel Nicolae.

În anul 1910 funcționau două cărămidării, care ambele au fost închise în 1926.

Odată cu intrarea României în capitalism, în localitate apar primele afaceri. La început timid, iar 1997, în Gottlob apare „fabrica lui Moș Crăciun”, Moranduzzo SRL deschide o fabrică de ornamente și podoabe de Crăciun. Firma Moranduzzo și-a transferat aproape toată producția din Italia în România, unde a reușit să obțină calitate italiană la preturi românești. Transferul de tehnologie către România a fost un pas curajos.

O dovadă a seriozității și calității produselor se oglindește și în partenerii pe care societatea îi are, în acest sens amintind Metro, Sellgros, Carrefour. Totodată, produsele de calitate purtând marca Moranduzzo sunt vândute în mai multe țări din Europa occidentală și centrală, actualmente fiind inițiate și contracte cu state din estul continentului.

Încă de la început Moranduzzo a fost cel mai important angajator de pe o rază de 30 km, ajungând la peste 200 de angajați în 2007.

Condițiile de piață de după aderare la Uniunea Europeană au impus modificări ale procesului de producție, în sensul îmbunătățirii performanțelor în ceea ce privește protecția mediului. Din păcate acest lucru a condus la o creștere substanțială a costurilor și evident o erodare a competitivității produselor societății. Din păcate, aceste standarde impuse industriei noastre nu au fost compensate de către politica vamală a Uniunii, dimpotrivă taxele vamale pentru ornamentele de Crăciun scăzând după aderare de la 30% la 3-6%. Din cauza taxelor scăzute, piața a fost la scurt timp invadată de produse din piețe externe, precum China, care nu sunt la standardele impuse de piața de profil, dar care sunt la mare căutare pentru clienții care doresc un preț cât mai scăzut, făcând rabat la calitate. Astfel că, cererea a scăzut, cu atât mai mult în ultimii ani, când criza economică și financiară globală a erodat veniturile populației.

Fabrica de globuri din județul Timiș, cel mai mare producător de brazi artificiali din România, nu a reușit să supraviețuiască concurenței produselor „Made in China” care au invadat piața, astfel că, după 24 ani ani de activitate, firma Moranduzzo Romania S.R.L, la data elaborării prezentei strategii și-a încetat activitatea.

4.16.2. Economia locală pe sectoare și ramuri de activitate

Pe baza datelor furnizate la pentru anul 2020 de către site-ul <http://www.firme.info/>, prin centralizarea informațiilor furnizate de către Ministerul Finanțelor Publice, Oficiul Național al Registrului Comerțului și portalul instanțelor din România, la sfârșitul anului 2020, la nivelul comunei Gottlob erau active

STRATEGIA DE DEZVOLTARE LOCALĂ A COMUNEI GOTTLÖB 2022-2030

Document cadru de programare a politicilor de dezvoltare în comuna Gottlob, județul Timiș

(exceptându-se firmele radiate, cu activitatea suspendată, care și-au transferat sediul social în altă localitate, care au fuzionat sau fără activitate - cifra de afaceri = 0 lei), un număr de 27 de firme având sediul social pe teritoriul comunei, din care **24 de firme în localitatea Gottlob, și 3 firme în localitatea Vizejdia.**

Nr. Crt	Denumire	Anul înființării	Cod CAEN	Domeniul de activitate	Cifra de afaceri an 2020 (lei)	Număr mediu salariați
SAT GOTTLÖB						
1	AMAZOANE A.S.G. SRL	2016	4673	Comerț cu ridicata al materialului lemnos și a materialelor de construcție și echipamentelor sanitare	16.260.541	14
2	EDIL GOTTLÖB SRL	2011	4120	Lucrări de construcții a clădirilor rezidențiale și nerezidențiale	254.169	7
3	CORLAN TRANS SRL	2005	4941	Transporturi rutiere de mărfuri	30.457.035	101
4	SAF 90 SRL	2009	0161	Activități auxiliare pentru producția vegetală	260.049	1
5	FLORIALI 2001 SRL	2002	4711	Comerț cu amănuntul în magazine nespecializate	1.170.529	1
6	BUMBU SRL	2008	4520	Întreținerea și repararea autovehiculelor	15.571	1
7	RAVI SMART CONSULTING SRL	2012	5610	Restaurante	87.201	1
8	VASESICA SRL	2011	4752	Comerț cu amănuntul al articolelor de fierărie, al articolelor din sticlă	825.364	3
9	GOTLOBEAN A SRL	2006	161	Activități auxiliare pentru producția vegetală	347 398	2
10	RETTO MAURO SRL	2019	4322	Lucrări de instalații sanitare, de încălzire și de aer condiționat	62 309	0
11	MDI INSTAL PLUS SRL	2017	4322	Lucrări de instalații sanitare, de încălzire și de aer condiționat	169.966	2

STRATEGIA DE DEZVOLTARE LOCALĂ A COMUNEI GOTTLÖB 2022-2030

Document cadru de programare a politicilor de dezvoltare în comuna Gottlob, județul Timiș

12	AGROSIMINA & ALESSIA SRL	2017	0113	Cultivarea legumelor, a pepenilor, a rădăcinoaselor și tuberculilor	223.418	0
13	AGRO TOP GUN SRL	2016	0111	Cultivarea cerealelor (exclusiv orez), plantelor leguminoase și a plantelor producătoare de semințe oleaginoase	369.096	1
14	JOHANN ANNE TRANSPORT SRL	2017	4941	Transporturi rutiere de mărfuri	440.992	2
15	CSF GOTT SRL	2016	0113	Cultivarea legumelor, a pepenilor, a rădăcinoaselor și tuberculilor	821.716	2
16	SUD EST SRL	1993	5630	Baruri și alte activități de servire a băuturilor	70.365	0
17	LEZEU AC AGRO SRL	2017	0111	Cultivarea cerealelor (exclusiv orez), plantelor leguminoase și a plantelor producătoare de semințe oleaginoase	362.735	1
18	AYB24DAM SRL	2015	8299	Alte activități de servicii suport pentru întreprinderi	179.590	2
19	LEZEU ALEX 94 SRL-D	2016	5821	Activități de editare a jocurilor de calculator	5.350	1
20	NATURA BRIKET SRL	2012	1629	Fabricarea altor produse din lemn; fabricarea articolelor din plută, paie și din alte materiale vegetale împletite	5.000	0
21	SERELE MARCK GOTTLÖB SRL	2018	1039	Prelucrarea și conservarea fructelor și legumelor	100.869	0
22	STINA VALENTIN AGRO SRL	2017	0111	Cultivarea cerealelor (exclusiv orez), plantelor leguminoase și a plantelor producătoare de semințe oleaginoase	188.772	2

STRATEGIA DE DEZVOLTARE LOCALĂ A COMUNEI GOTTLÖB 2022-2030

Document cadru de programare a politicilor de dezvoltare în comuna Gottlob, județul Timiș

23	AR SAMBOL CONSTRUCT SRL	2016	4120	Lucrări de construcții a clădirilor rezidențiale și nerezidențiale	203.250	4
24	AGRIUNIVER SE SRL	2018	0111	Cultivarea cerealelor (exclusiv orez), plantelor leguminoase și a plantelor producătoare de semințe oleaginoase	11.554	0
TOTAL SAT GOTTLÖB					52.892.839	148
SAT VIZEJDIA						
1	WOLF SRL	1991	4711	Comerț cu amănuntul în magazine nespecializate	211.795	1
2	BANAT MELON SRL	2006	0113	Cultivarea legumelor și a pepenilor, a rădăcinoaselor și tuberculilor	8.420.580	10
3	FONTE EDIL SRL	2007	4120	Lucrări de construcții a clădirilor rezidențiale și nerezidențiale	574.081	4
TOTAL SAT VIZEJDIA					9.206.456	15
TOTAL COMUNA GOTTLÖB					62.099.295	163

La sfârșitul anului 2020 în localitatea Gottlob, își au sediul social un număr de 24 de firme, care au înregistrat un volum cumulativ al cifrei de afaceri de **52.892.839 lei** respectiv **10.934.824 euro** (curs mediu pentru anul 2020 comunicat de Banca Națională a României de 1 euro = 4,8371 lei) și care au avut un număr mediu de 148 salariați.

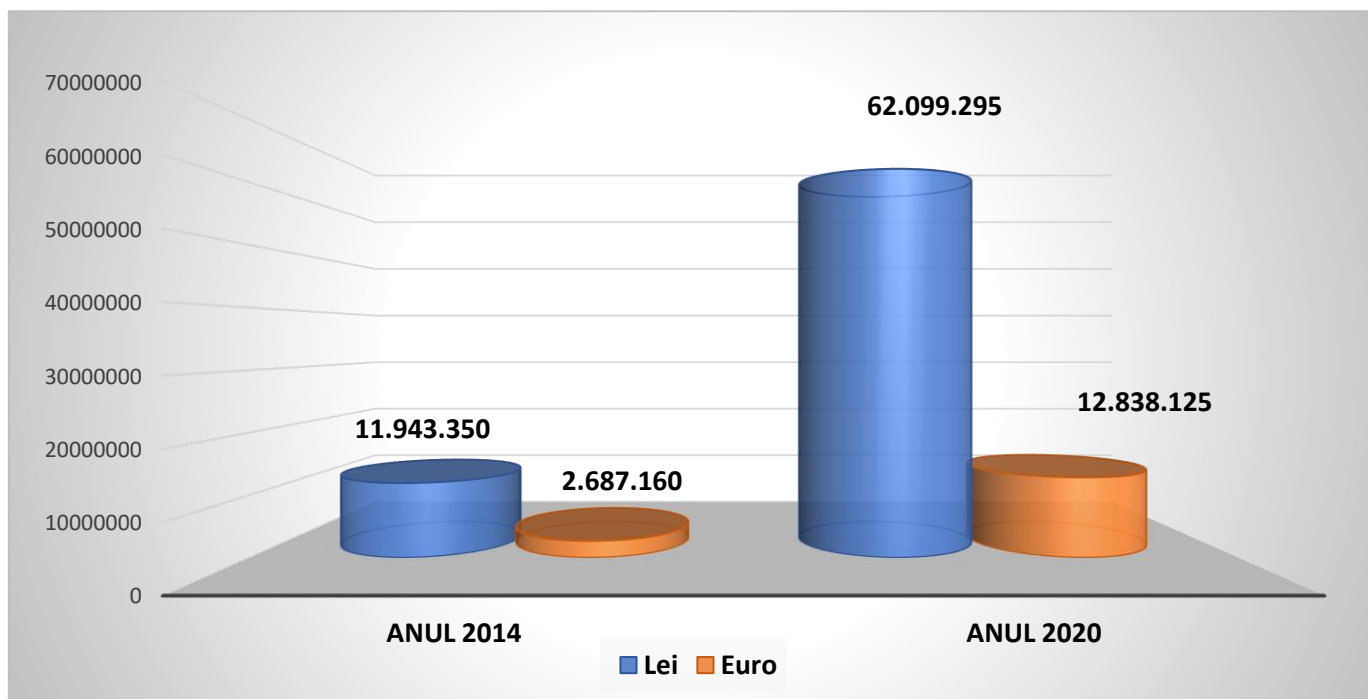
În localitatea Vizejdia activează un număr de 3 firme, care au avut un număr mediu de salariați de 15 persoane și care au înregistrat un volum cumulativ al cifrei de afaceri de **9.206.456 lei**, respectiv **1.903.301 euro** (curs mediu pentru anul 2020 comunicat de Banca Națională a României de 1 euro = 4,8371 lei).

În ceea ce privește **cifra de afaceri** realizată de cele 27 firme active a căror sediu social se află în **comuna Gottlob**, aceasta se ridică la nivelul anului 2020 la suma de **62.099.295 lei**, respectiv **12.838.125 euro** (curs mediu pentru anul 2020 comunicat de Banca Națională a României de 1 euro = 4,8371 lei).

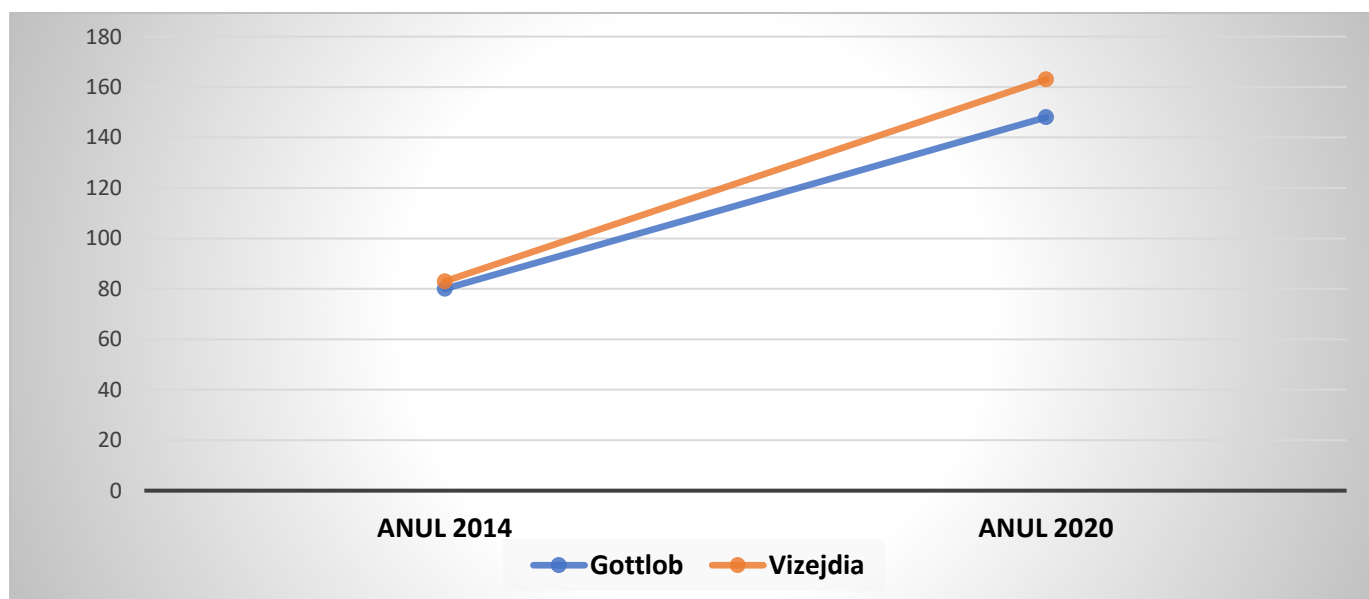
Dimensiunea activității economice comparată cu sfârșitul anului 2014, în funcție de valoarea cumulată a cifrei de afaceri la nivelul comunei Gottlob la sfârșitul anului 2020 a crescut de peste 5 ori, după cum se poate observa în grafiul de mai jos

STRATEGIA DE DEZVOLTARE LOCALĂ A COMUNEI GOTTLLOB 2022-2030

Document cadru de programare a politicilor de dezvoltare în comuna Gottlob, județul Timiș

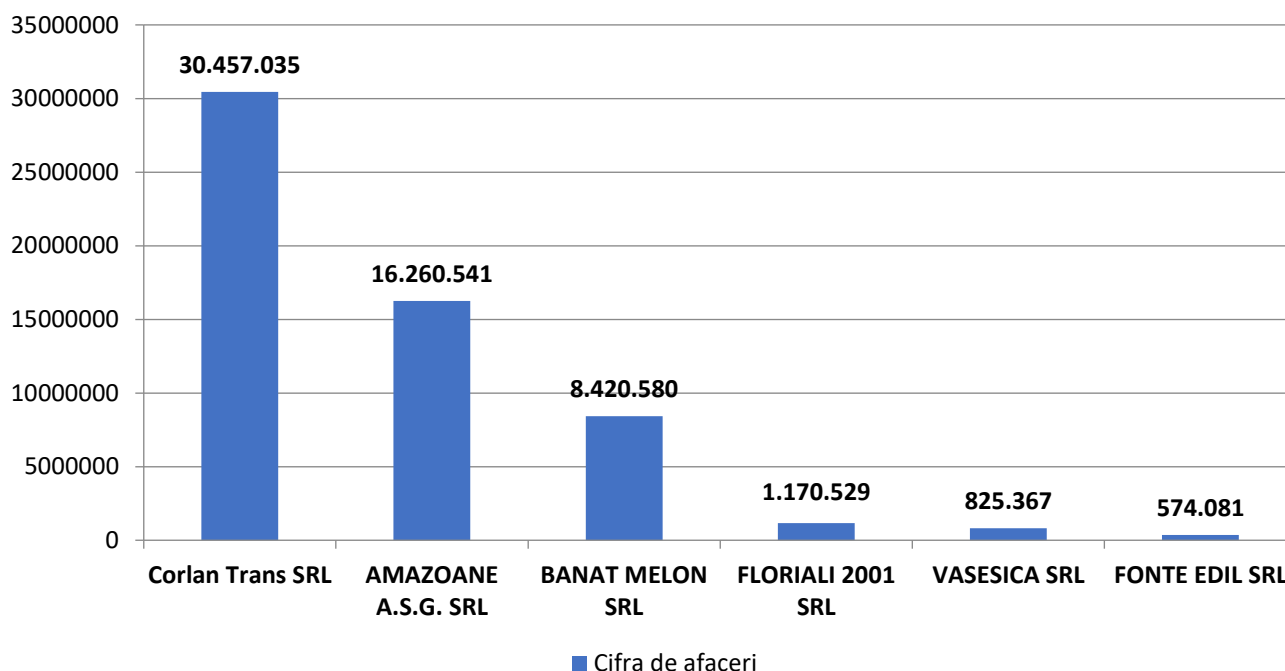


Evoluția numărului de angajați se poate observa în tabelul de mai jos



În ceea ce privește topul companiilor din comună după nivelul cifrei de afaceri înregistrată în anul 2020, primul loc este ocupat de o firmă din sectorul transporturilor, urmat de sectorul comerțului (Comerț cu ridicata al materialului lemnos și a materialelor de construcție și echipamentelor sanitare), locul trei fiind ocupat de sectorul agricol specific comunei Gottlob (cultivarea pepenilor) reprezentat de firma BANAT MELON SRL.

Topul firmelor din comuna Gottlob după valoarea cifrei de afaceri



4.16. SITUAȚIA PE RAMURI ALE ECONOMIEI

SECTORUL PRIMAR - AGRICULTURA

Sectorul primar – agricultura reprezintă **17,73 %** din total economie, urmare a firmelor care au ca domeniu de activitate specific activităților agricole.

Având în vedere tradiția și potențialul agricol, agricultura reprezintă un sector important în economia comunei Gottlob.

Principalele activități cu specific agricol desfășurate la nivelul comunei sunt: cultivarea cerealelor și a plantelor oleaginoase, cultivarea legumelor în câmp și în sere sau solarii, lubeniței și a pepenilor, creșterea animalelor.

Pentru elaborarea acestui subcapitol, au fost utilizate date și informații furnizate de către Direcția Regională de Statistică Timiș, având la bază ultimul recensământ general agricol realizat la nivel național.

Potrivit datelor obținute, la nivelul comunei Gottlob, în anul 2014, din suprafața totală a exploatației agricole (4.375 ha), suprafața agricolă utilizată reprezintă un procent de 94 % iar suprafața agricolă neutilizată, suprafața împădurită, ocupată cu construcții, căi de comunicații și căi ferate, ape și bălți reprezintă 6 %.

Ponderea suprafeței agricole utilizate înregistrată la nivelul comunei (94 %) este superioară celei înregistrate la nivelul județului Timiș (90 %). Acest lucru denotă importanța sectorului agricol în economia comunei Gottlob. Din totalul de 4.114 ha, 3.231 ha reprezintă proprietate privată.

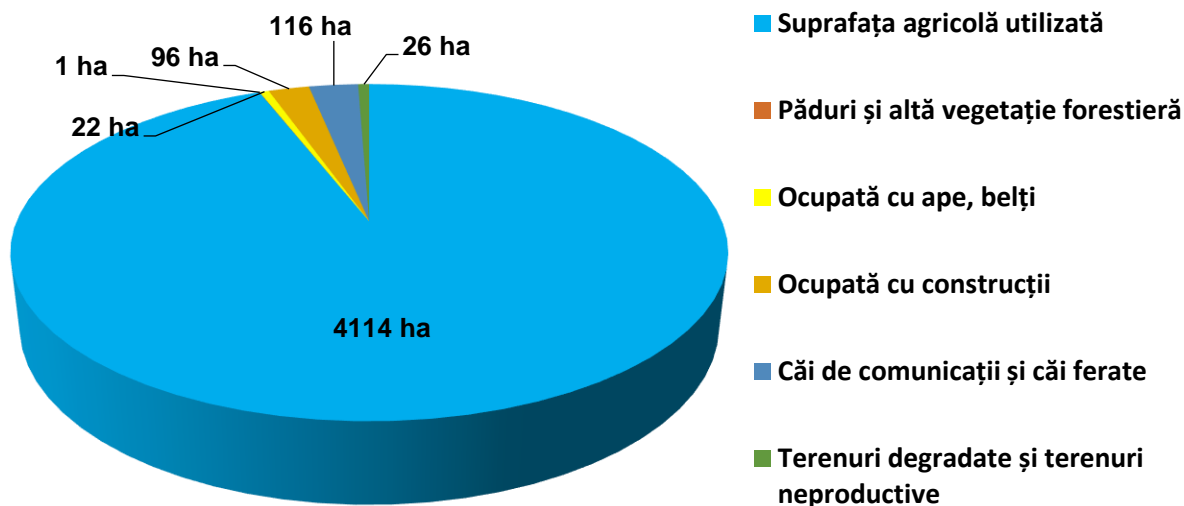
La nivelul comunei Gottlob **suprafața cultivată cu principalele culturi** conform Recensământul General Agricol din anul 2010, se prezintă după cum urmează:

STRATEGIA DE DEZVOLTARE LOCALĂ A COMUNEI GOTTLÖB 2022-2030

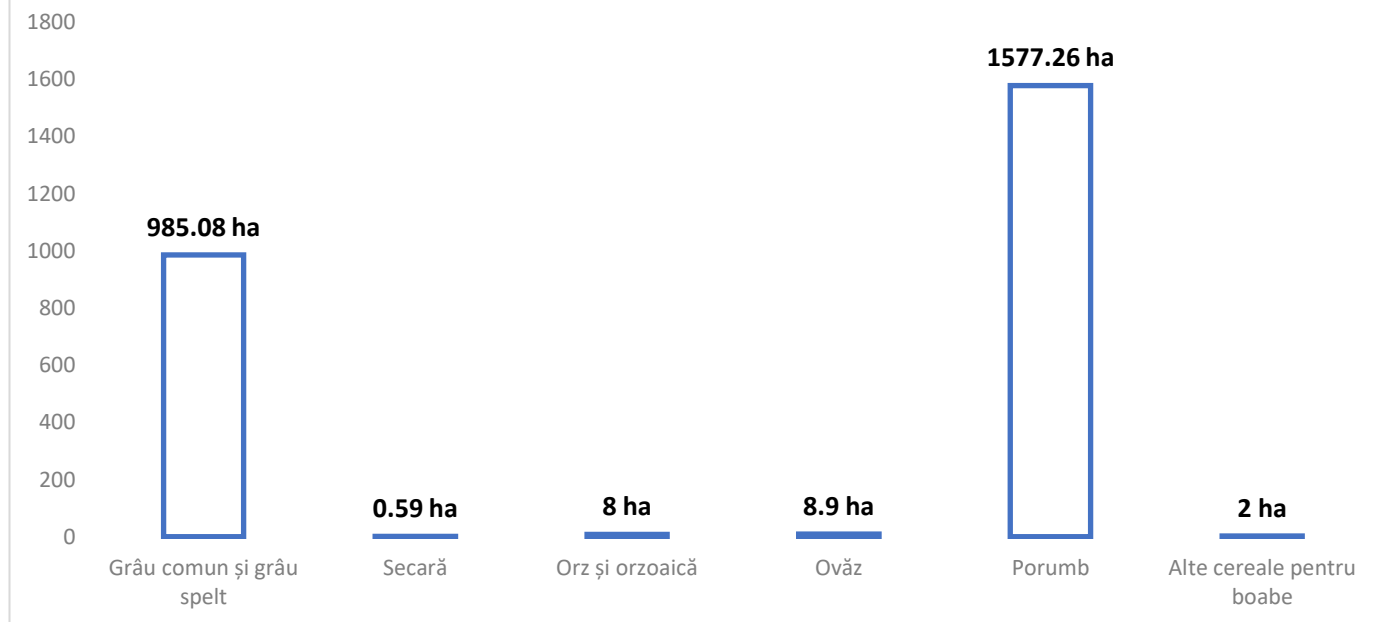
Document cadru de programare a politicilor de dezvoltare în comuna Gottlob, județul Timiș

1. Suprafața cultivată cu cereale pentru boabe: 985,08 ha - grâu comun și grâu spelt; 0,59 ha – secară; 8 ha orz și orzoaică; 8,9 ha – ovăz; 1.577,26 ha– porumb; 2 ha- alte cereale pentru boabe.

Suprafața agricolă utilizată, suprafața agricolă neutilizată și alte suprafețe pe categorii de folosință

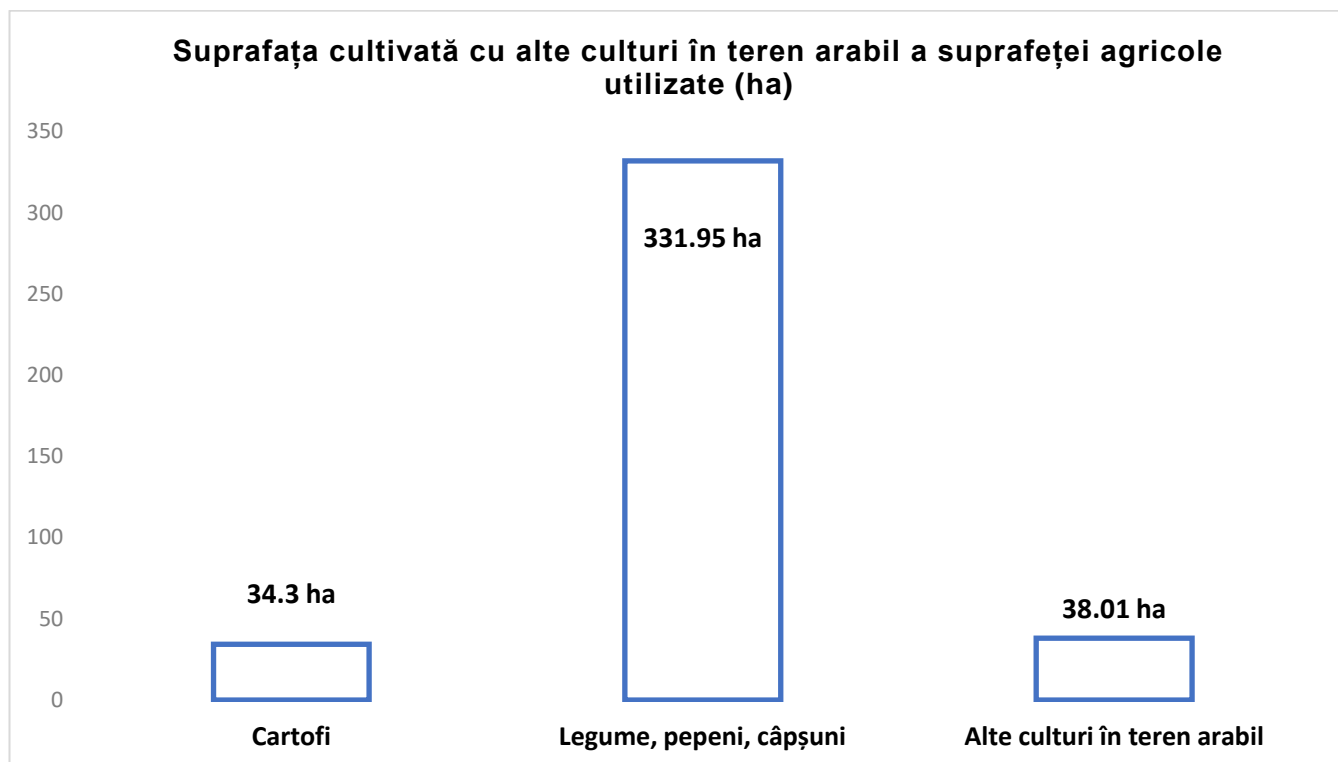


Suprafața cultivată cu cereale pentru boabe a suprafeței agricole utilizate (ha)



Sursa de date: Institutul Național de Statistică, Direcția Regională de Statistică Timiș

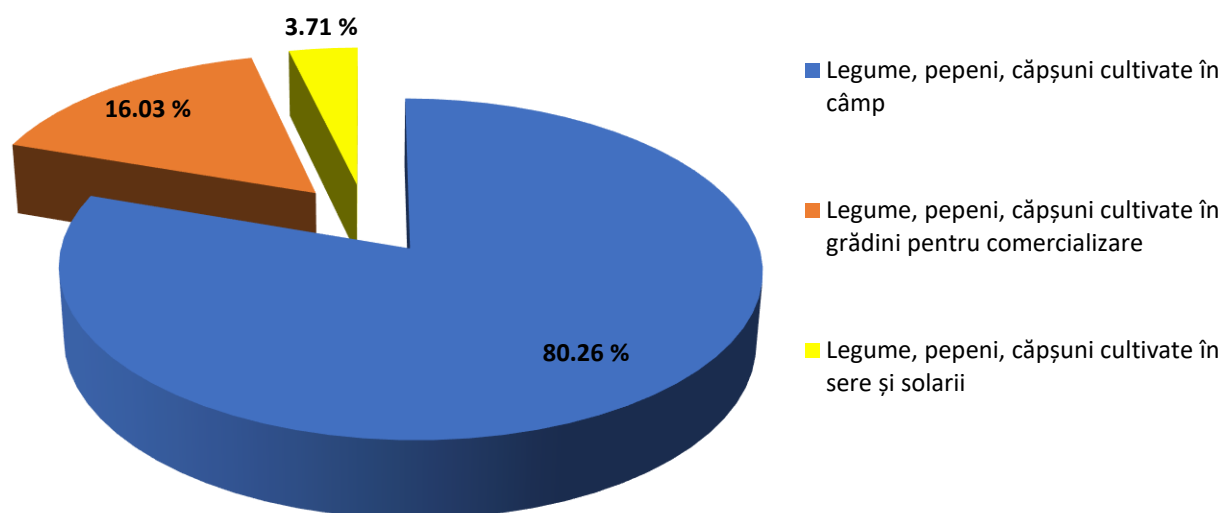
2. Suprafața cultivată cu alte culturi în teren arabil a suprafeței agricole utilizate: 34,3 ha- cartofi, 331,95 ha legume, pepeni și căpșuni și 38,01 alte culturi în teren arabil.



Sursa de date: Institutul Național de Statistică, Direcția Regională de Statistică Timiș

Din suprafața totală de 331,95 ha cultivată cu legume, pepeni și căpșuni: 266,43 ha sunt cultivate în câmp, 53,21 ha sunt cultivate în grădini pentru comercializare și 12,31 ha sunt cultivate în sere și solarii.

Suprafața cultivată cu legume, pepeni, căpșuni



Sursa de date: Institutul Național de Statistică, Direcția Regională de Statistică Timiș

STRATEGIA DE DEZVOLTARE LOCALĂ A COMUNEI GOTTLLOB 2022-2030

Document cadru de programare a politicilor de dezvoltare în comuna Gottlob, județul Timiș

Din prezentarea de mai sus reiese că, datorită calității foarte bună a terenurilor, culturile cele mai întinse sunt cele de cereale (grâu, porumb, ovăz etc.).

Ca urmare, peste 63 % din totalul suprafeței arabile de la nivelul comunei este cultivată cu cereale, dintre care culturile de grâu și porumb sunt predominante.

Lubenița de Gottlob

În deceniul 6 al secolului trecut, gottlobenii încep să cultive lubeniță. Lubenița de Gottlob nu este cunoscută doar în Banat, ci și în toată țara. Cei care cultivă pepeni verzi au învățat tainele acestui tip de agricultură de la bunicii și străbunicii lor. Numărul producătorilor a crescut progresiv în fiecare an.

Lubenița de Gottlob este la mare căutare atât în România cât și în Occident. Sute de tone iau în fiecare vară drumul Ungariei, Austriei, Germaniei și Italiei.

Pentru desfacere, producătorii se asociază și încarcă vagoane cu marfă pe care le trimit în țară via calea ferată.

Astăzi, lubenița este unul dintre cele mai căutate produse ale Gottlobului și unul din 10 locuitori din Gottlob cultivă lubeniță. Tradiția aceasta merge din tată în fiu, lubenița de Gottlob, devenind un brand în județul Timiș. Dar tradiția se confruntă de câțiva ani cu importurile. Cultivatorii timișeni trebuie să concureze direct cu pepenii verzi aduși de peste hotare.

Pentru a susține renumele comunei, anual se organizează un festival unic în județ. Timp de două zile, participanții se pot bucura de fructul zemos, de concerte, spectacole sau se vor putea înscrie la concursurile de mâncat lubeniță și de aruncare cu lubenița.

Creșterea animalelor

Creșterea animalelor a constituit alături de cultura cerealelor una din ocupațiile tradiționale ale locuitorilor comunei. Conform Recensământului din anul 2010, efectivele de animale pe specii la nivelul comunei se prezentau astfel:

Efective de animale (capete)/Familii de albine (număr), pe specii								
Bovine	Ovine	Caprine	Porcine	Păsări	Cabaline	Măgari și catâri	Iepuri de casă	Familii de albine
93	2.072	87	681	15.210	40	2	70	105

SECTORUL SECUNDAR - INDUSTRIA

După închiderea celor 2 fabrici de cărămidă, a firmei SC Moranduzzo Romania S.R.L., firmă producătoare de ornamente pentru Crăciun sectorul industrial este slab reprezentat în comuna Gottlob. **La finele anului 2020 sectorul de producție deținea 0,20 % din economia locală.**

SECTORUL TERȚIAR – COMERȚ, TURISM, SERVICII

La sfârșitul anului 2020, cea mai mare pondere ca și domeniu de activitate în cadrul economiei comunei Gottlob o deținea **sectorul transporturilor (49,76 %)** reprezentat de firma SC CORLAN TRANS SRL, o firmă

STRATEGIA DE DEZVOLTARE LOCALĂ A COMUNEI GOTTLÖB 2022-2030

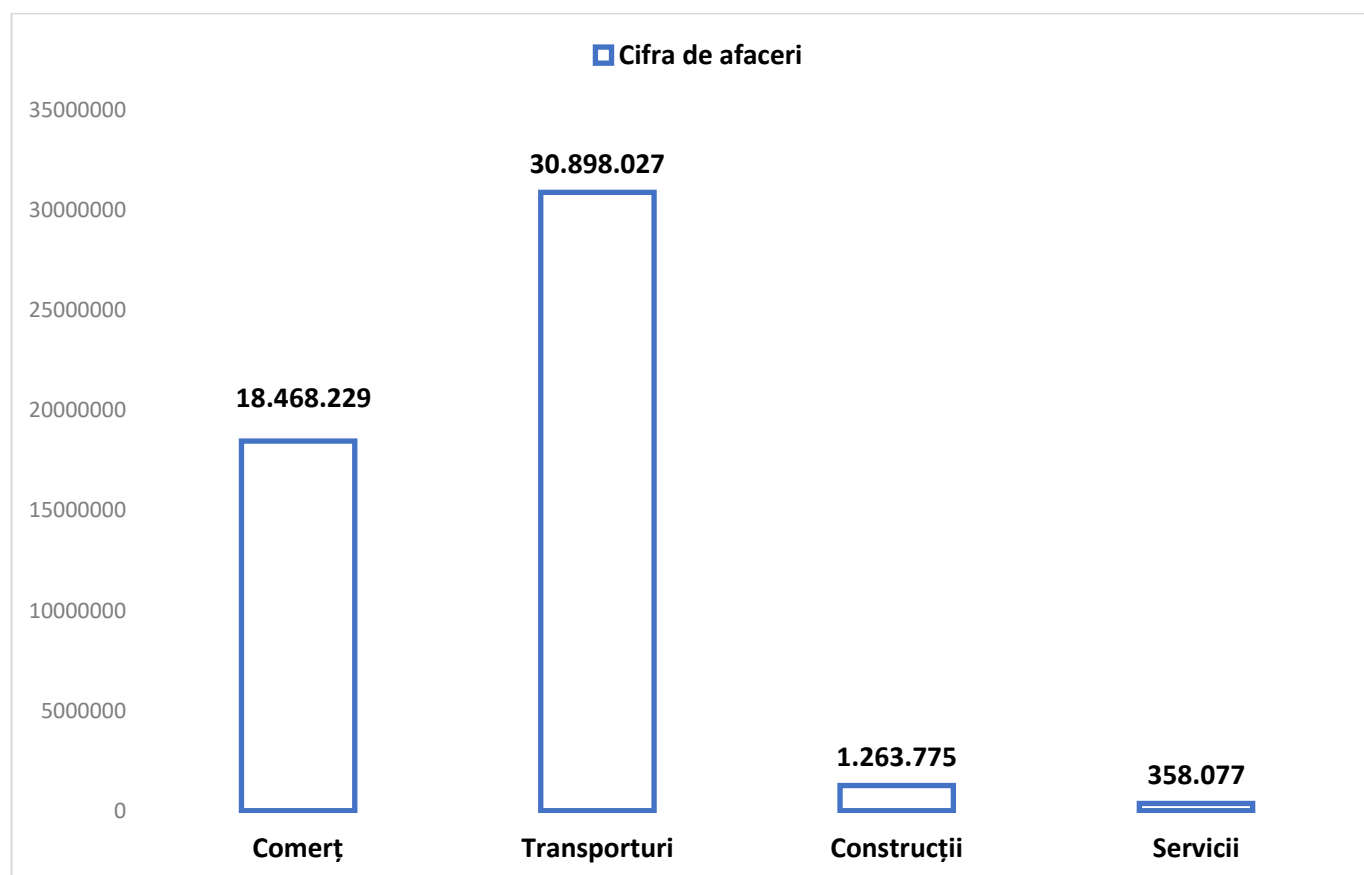
Document cadru de programare a politicilor de dezvoltare în comuna Gottlob, județul Timiș

cu capital românesc având ca obiect principal de activitate transportul și expedițiile de marfă în regim de grupaj sau complet, intern și internațional având o cifră de afaceri de 30.457.035 lei.

După sectorul transporturilor, cea mai mare pondere o are **comerțul (29,74 %)** ca urmare a prezenței în localitățile comunei a societăților comerciale axate în special pe comerțul cu amănuntul în magazine nespecializate, cu vânzare predominantă de produse alimentare, băuturi și tutun dar și comerțul cu amănuntul al articolelor de fierărie, al articolelor din sticlă și al celor pentru vopsit, în magazine specializate și comerțul cu ridicata al îmbrăcămintei și încălțămintei

Sectorul **Construcțiilor** reprezintă **2,04 %** din economia comunei.

Sectorul **Serviciilor** este reprezentat de câteva firme a căror pondere în totalul economiei comunei Gottlob este nesemnificativ (**sub 0,8 %**). Trebuie menționat faptul că la nivelul comunei nu există structuri de cazare de natura hotelurilor și pensiunilor.



CAPITOLUL V. ANALIZA SWOT

5.1. Delimitări conceptuale

Analiza SWOT (**S**trenghths = Puncte tari, **W**eaknesses = Puncte slabe, **O**pportunities = Oportunități, **T**hreats = Riscuri/Amenințări) constituie unul dintre cele mai des utilizate și mai eficiente instrumente pentru analiza unui sistem (organizație, comunitate) atunci când este necesară radiografierea situației prezente.

Concret, se face o analiză internă pentru a se vedea care sunt punctele tari și punctele slabe ale comunității, urmată de o analiză externă concentrată pe oportunitățile și riscurile cele mai importante.

În procesul elaborării Strategiei comunei Gottlob s-a realizat o analiză exhaustivă a situației existente a comunității, a mediului de afaceri și a populației iar concluziile acestei analize au fost completate ca urmare a discuțiilor purtate cu membrii Grupului consultativ de lucru. Coroborând toate aceste informații, s-a făcut o radiografiere a comunității și s-a putut trece la elaborarea Analizei SWOT.

În cadrul analizei s-a ținut cont de încadrarea comunității în județul Timiș, astfel încât atât punctele slabe cât și cele tari, dar mai ales oportunitățile și riscurile să aibă o abordare regională și să ușureze adresarea punctelor slabe și transformarea acestora, prin oportunitățile apărute, în puncte tari. Acest proces de transformare a punctelor slabe în puncte tari, prin oportunități, poate avea și cealaltă valență: punctele tari, insuficient exploatate, amenințate de riscuri, pot deveni puncte slabe.

Analiza internă

Acest tip de analiză este foarte important în procesul planificării strategice, deoarece în elaborarea direcțiilor strategice se va ține cont, în primul rând, de punctele tari, de exploatarea acestora și de punctele slabe și cum pot fi ele transformate în puncte tari prin exploatarea oportunităților apărute.

În cadrul analizei efectuate, sunt prezentate sintetic punctele tari și cele slabe ale comunei Gottlob în contextul apartenenței acesteia la România, regiunea Vest, județul Timiș.

Analiza externă

În contextul actual, orice comunitate este puternic influențată de factorii externi de la nivel județean, regional, național și internațional. Este esențial a se înțelege importanța acestor factori și modul în care ei influențează comunitatea; toți factorii externi trebuie analizați cu atenție. Ei nu pot fi, în cea mai mare parte, controlați, însă este importantă cunoașterea și analizarea lor pentru a se controla efectele pe care le produc asupra comunității.

5.2. Analiza SWOT a comunei Gottlob

Analiza SWOT a comunei Gottlob, ce abordează sistematic fiecare domeniu de interes pentru comunitate, formulează astfel problemele critice cu care se confruntă aceasta. Sunt o serie de aspecte în care comuna Gottlob are perspective bune de dezvoltare, însă mai sunt și altele, nefavorabile, care trebuie atenuate și rezolvate – factori interni ce trebuie rezolvați sau amenințări externe ce trebuie evitate.

STRATEGIA DE DEZVOLTARE LOCALĂ A COMUNEI GOTTLLOB 2022-2030

Document cadru de programare a politicilor de dezvoltare în comuna Gottlob, județul Timiș

ANALIZA SWOT	
TERITORIU - AȘEZARE GEOGRAFICĂ ȘI CADRUL NATURAL	
PUNCTE TARI	PUNCTE SLABE
<ul style="list-style-type: none">✓ acces facil în comună, infrastructură de acces modernizată mai ales dinspre orașele importante: Timișoara (51 km), Jimbolia (17 km), Sânnicolau Mare (23 km);✓ în apropierea frontierei cu Serbia✓ 14 km până la vama Lunga sau aprox. 20 km până la vama Jimbolia;✓ în apropierea frontierei cu Ungaria;✓ aprox. 35 km până la vama Cenad;zonă de câmpie, cu soluri fertile, adecvate pentru dezvoltarea agriculturii;✓ resurse naturale: apă geotermală, bălți de excavație cu potențial de agrement;în cea mai mare parte a teritoriului, risc redus de calamități naturale;conectată la rețeaua de cale ferată, având stație feroviară la linia Lovrin – Nerău;✓ bună valorificare a potențialului de colaborare cu Ungaria și Serbia în cadrul programelor transfrontaliere ale U.E. și altor manifestări cultural-sportive locale;✓ relieful comunei reprezentat de câmpii fertile, îi conferă acesteia un potențial agricol ridicat;✓ condiții geografice (climatice, hidro geologice și pedologice foarte favorabile;✓ potențial de producere și valorificare a energiei din surse regenerabile provenite din biomasă și reziduri.	<ul style="list-style-type: none">✓ lipsa atracțiilor turistice naturale;✓ inexistența unei infrastructuri de producere a energiei verde (parc fotovoltaic);✓ inexistența unor piste de bicicletă special amenajare pe o lungime considerabilă.;✓ dezinteresul agenților economici pentru protejarea mediului și creșterea calității acestuia;
OPORTUNITĂȚI	AMENINȚĂRI
<ul style="list-style-type: none">✓ programe ale autorităților județene, regionale și naționale destinate dezvoltării zonei;✓ deschiderea instituțiilor publice din zonă la relații	<ul style="list-style-type: none">✓ resurse financiare scăzute pentru finanțarea și co-finanțarea proiectelor finanțate din fonduri europene;

STRATEGIA DE DEZVOLTARE LOCALĂ A COMUNEI GOTTLLOB 2022-2030

Document cadru de programare a politicilor de dezvoltare în comuna Gottlob, județul Timiș

<p>de parteneriat;</p> <ul style="list-style-type: none">✓ valorificarea oportunităților de colaborare cu Ungaria și Serbia, atât în domeniul programelor transfrontaliere ale UE, cât și în domeniul schimburilor comerciale;✓ apropiata aderare la Uniunea Europeană a Republicii Serbia;✓ Existența posibilităților de finanțare europeană pentru proiecte de infrastructură prin Programul Național de Redresare și Reziliență și Programul Național de Dezvoltare Rurală;✓ Existența posibilităților de a finanța proiecte de infrastructură prin programe de la bugetul de stat (finanțări prin CNI, AFM sau PNDL);✓ Posibilități de finanțare a proiectelor de mediu prin Programul Operațional Dezvoltare Durabilă.	<ul style="list-style-type: none">✓ decalarea graficului de lansare a proiectelor cu finanțare europeană de către autoritățile de management care gestionează și coordonează instrumentele structurale în România;✓ lipsa de finanțare sau subfinanțarea pentru programele naționale care finanțează proiecte de infrastructură ale UAT-urilor din zona rurală.
POPULAȚIA (demografie – populația activă – îmbătrânire – - nivel de instruire – cunoștințe și competențe specifice teritoriului)	
PUNCTE TARI	PUNCTE SLABE
<ul style="list-style-type: none">✓ caracter multiethnic și multicultural;✓ repartiția pe sexe a populației comunei este echilibrată 1.054 bărbați (52 %) și 987 femei (48 %);✓ gradul de îmbătrânire a populației este ridicat (15.67% în 2015), dar este sub media națională (16,10 %);✓ având în vedere tendința națională de depopulare a satelor, în Gottlob populația este relativ stabilă, cu tendință de scădere lentă (anul 1992 – 2071 locuitori, anul 2011 – 2041 locuitori);✓ populația aptă de muncă reprezintă în 2011 70,51% din totalul populației și se situează peste media națională (68 %) însă sub media județului Timiș (72,70 %);	<ul style="list-style-type: none">✓ tendința de îmbătrânire a populației;✓ migrația forței de muncă spre țări dezvoltate economic sau centre urbane;✓ nu se acordă atenția cuvenită calificării și reconversiei profesionale, dezvoltării personale și profesionale, în general;✓ ponderea populației active (54,40 %)✓ în total populației este scăzută în raport cu ponderea medie județeană (57,40 %) și ponderea medie națională (55,70 %);✓ din totalul populației apte de muncă, doar 38,51% este ocupată și doar 2,42% este în șomaj;✓ durata medie a vieții scăzută în comparație cu celelalte țări membre UE;✓ populație vârstnică la un nivel procentual ridicat, aceasta necesitând îngrijire regulată.

STRATEGIA DE DEZVOLTARE LOCALĂ A COMUNEI GOTTLÖB 2022-2030

Document cadru de programare a politicilor de dezvoltare în comuna Gottlob, județul Timiș

OPORTUNITĂȚI	AMENINȚĂRI
<ul style="list-style-type: none">✓ încurajarea natalității prin măsuri de susținere și întrajutorare a mamei și a copilului;✓ sprijin financiar masiv prin Fondul Social European pentru proiecte de formare și ocupare a populației apte de muncă, inclusiv a tinerilor NEETs.	<ul style="list-style-type: none">✓ migrația forței de muncă active spre zone cu o atractivitate economică mai mare;✓ declinul demografic și îmbătrânirea populației✓ numărul în scădere a populației active;✓ din cauza infrastructurii neadecvate, raportate la potențialul comunei, investitorii pot avea un interes scăzut pentru demararea unor investiții.
ECONOMIA LOCALĂ (sector primar, secundar, terțiar)	
PUNCTE TARI	PUNCTE SLABE
AGRICULTURA	
<ul style="list-style-type: none">✓ resurse mari de teren cu potențial agricol ridicat;✓ existența practicilor agricole tradiționale extensive;✓ existența fermelor agricole comerciale și a✓ unui bun potențial pentru dezvoltarea acestei categorii;✓ existența unei dinamici pozitive a pieței✓ alimentare pe piața internă și a unor nișe de piață;✓ tradiție în cultivarea pepenilor și legumelor;✓ lubenița de Gottlob este marcă înregistrată;✓ Există un târg de pepeni;✓ condiții naturale propice dezvoltării agriculturii capabile să obțină produse ecologice,	<ul style="list-style-type: none">✓ competitivitate scăzută, număr redus de✓ contracte cu unitățile industriale prelucrătoare;✓ incapacitatea fermelor mici de a investi pentru modernizare și/sau re tehnologizare datorită reticienței la structurile asociative;✓ terenurile agricole sunt în mare parte✓ neasigurate;✓ există suprafețe agricole expuse la✓ calamități naturale: grindină, secetă;✓ lipsa asocierii între producătorii agricoli;✓ lipsa agriculturii ecologice;✓ lipsa unui brand Lubenița de Gottlob;✓ imposibilitatea micilor producătorilor agricoli de a acumula capital și de a demara activități care să le aducă venituri suplimentare;✓ fonduri insuficiente pentru modernizarea și popularea infrastructurii zootehnice;✓ grad scăzut de mecanizare;✓ promovarea insuficientă a produselor alimentare și nealimentare tradiționale;✓ lipsa inovării în agricultură;

STRATEGIA DE DEZVOLTARE LOCALĂ A COMUNEI GOTTLÖB 2022-2030

Document cadru de programare a politicilor de dezvoltare în comuna Gottlob, județul Timiș

	<ul style="list-style-type: none">✓ dificultăți de comercializare a producției agricole;✓ agricultura de subzistență reprezintă încă un procent important;✓ ponderea destul de mare a persoanelor vârstnice care lucrează în agricultură;✓ industria prelucrătoare a materiilor prime✓ din agricultură este slab reprezentată;
INDUSTRIA	
<ul style="list-style-type: none">✓ tradiție în producerea de cărămizi.	<ul style="list-style-type: none">✓ slab dezvoltată, doar 0,20 % din economia locală;✓ nu există sisteme economice integrate, nici pe verticală, nici pe orizontală;✓ mijloace financiare reduse: APL, societate civilă, mediul de afaceri;✓ spirit antreprenorial slab dezvoltat în domeniul acest sector
SECTOR TERȚIAR	
<ul style="list-style-type: none">✓ sectorul transporturilor reprezintă 49,76 % din economia locală;✓ sectorul comerțului reprezintă 29,74 % din economia locală✓ existența resurselor naturale, a tradițiilor și a produselor locale;✓ potențial turistic în sectorul de agrement;✓ bălțile din Gottlob și Vizejdia sunt amenajate pentru agrement;✓ bogăția moștenirii rurale (tradiții, arhitectură specifică);✓ comerțul este bine reprezentat în comună,✓ 68.68% din veniturile economice obținute de firmele locale provin din comerț;✓ licența de exploatare a apei termale din comună este atribuită Primăriei Gottlob, ceea ce înseamnă costuri reduse la exploatare.	<ul style="list-style-type: none">✓ sectorul serviciilor reprezintă 0,8 % din totalul veniturilor economice;✓ potențialul turistic al zonei este nevalorificat;✓ sectorul turistic nu este reprezentat deloc, neexistând restaurante sau spații de cazare;✓ produsele tradiționale sunt nevalorificate la potențialul maxim;✓ lipsa resurselor financiare pentru investiții și pentru avansarea plăților în cadrul proiectelor cu finanțare nerambursabilă;✓ arhitectura specific „șvăbească” este în pericol datorită construcțiilor noi, care nu respectă și nu pun în valoare specificul local;✓ nu există suficiente spații de cazare și de alimentație publică;✓ nu există piscină sau bazin de înot pentru a pune în valoare resursa de apă geotermală.

STRATEGIA DE DEZVOLTARE LOCALĂ A COMUNEI GOTTLÖB 2022-2030

Document cadru de programare a politicilor de dezvoltare în comuna Gottlob, județul Timiș

OPORTUNITĂȚI	AMENINȚĂRI
<ul style="list-style-type: none">✓ sprijin financiar oferit de UE pentru renovarea satelor și atenuarea disparităților urban/rural;✓ preocuparea tot mai crescută a populației din mediul urban, atât din România cât și din UE, pentru produse tradiționale și ecologice și pentru turismul rural și agroturism;✓ stimularea utilizării energiei regenerabile;✓ oportunități de cooperare transfrontalieră cu Serbia și Ungaria și schimburi de experiență cu alte țări UE; transfer de know-how de la alte teritorii LEADER din UE;✓ modernizarea și deschiderea spre piață a fermelor de subzistență prin existența de finanțări europene și posibilități de creditare avantajoase;✓ creșterea suprafețelor forestiere prin implementarea unor proiecte de împădurire;✓ creșterea gradului de diversificare a agriculturii;✓ existența Planului Național Strategic pentru Dezvoltare Rurală;✓ existența posibilităților de finanțare europeană pentru proiecte de infrastructură prin Programul Național de Dezvoltare Rurală;✓ investițiile din agricultură și practicarea agriculturii moderne, de mare productivitate;✓ existența unor finanțări europene importante pentru agricultură țintite pe categorii specifice;✓ aprobarea Programului Național – Cadru de Restructurare și Modernizare a unor unități de profil zootehnic și din industria alimentară;✓ sprijinul oferit de AFIR cu privire la accesarea fondurilor europene;✓ existența posibilităților de finanțare pentru înființarea complexelor agrozootehnice pentru creșterea animalelor;✓ existența posibilităților de finanțare pentru înființare ferme mici;	<ul style="list-style-type: none">✓ legislația în continuă schimbare;✓ mondializarea economiei;✓ schimbări climatice;✓ criza imigranților✓ evoluția actualei crize sanitare cauzate de pandemia Covid-19, dublată de o criză economică semnificativă;✓ mediu politic instabil, legislație instabilă și lipsită de predictibilitate;✓ întâzieri în implementarea proiectelor ca urmare a lansării întârziate a apelurilor de proiecte finanțate din fonduri europene;✓ existența unui buget de stat diminuat semnificativ;✓ modificarea legislației în domeniul fiscalității în sensul în care aceasta ar dezavantaja antreprenorii și firmele;✓ modificarea indicatorilor economici de țară în sensul în care România să devină o țară cu risc pentru investitori;✓ condiții de creditare greu accesibile și o rată ridicată a dobânzii pentru finanțarea mediului privat;✓ migrația forței de muncă și părăsirea activităților agricole;✓ creșterea suprafeței terenurilor agricole neutilizate;✓ absența unui cadru legal bine structurat pentru protejarea producției agricole interne;✓ oferte de creditare greu accesibile (garanții mari);✓ criza economică la nivel global dar și național și efectele negative ale pandemiei Covid-19;✓ receptivitate și flexibilitate scăzută a populației locale la cerințele noi ale pieței,

STRATEGIA DE DEZVOLTARE LOCALĂ A COMUNEI GOTTLÖB 2022-2030

Document cadru de programare a politicilor de dezvoltare în comuna Gottlob, județul Timiș

<ul style="list-style-type: none">✓ existența posibilităților de finanțare pentru promovarea produselor tradiționale locale pe piața regională;✓ dezvoltarea agriculturii bio și eco;✓ existența cadrului legislativ pentru întemeierea și dezvoltarea exploatărilor Agricole.	<p>care determină în timp decalaje economice mari;</p> <ul style="list-style-type: none">✓ migrația forței de muncă active spre zone cu o atractivitate economică mai mare.
ÎNVĂȚĂMÂNT, CULTURĂ, TINERET, SPORT	
PUNCTE TARI	PUNCTE SLABE
<ul style="list-style-type: none">✓ cinematograful sătesc funcțional, singurul din zona rurală a județului Timiș;✓ Casa de Cultură în Gottlob este renovată și dotată corespunzător;✓ ansamblul folcloric <i>Ciomăgelul</i>;✓ multitudine de evenimente culturale locale: festivalul Lubeniței, Zilele Gottlobului și Ruga din Gottlob;✓ există Club Femina și ziar local, Jurnalul de Gottlob;✓ bibliotecă la Școala generală din Gottlob✓ școală primară și gimnazială în Gottlob;✓ 2 grădinițe, câte una în fiecare localitate a comunei;✓ în curs de construcție o creșă cu 2 grupe, în localitatea Gottlob;✓ zonă de recreere pentru populația comunei sub forma unui parc comunal;✓ cort pentru evenimente culturale artistice de dimensiuni mai mari;✓ ambele școli dispun de terenuri de sport;✓ teren de fotbal cu noaptea în Gottlob;✓ teren minifotbal, handbal, tenis, volei, baschet în Gottlob; echipă de fotbal „SPARTAK Gottlob”; echipă de handbal junioare;✓ sală de gimnastică și sport în curtea școlii din Gottlob; teren de minifotbal și handbal în Vizejdia;	<ul style="list-style-type: none">✓ nu există surse alternative de încălzire și/sau de iluminat utilizând energii regenerabile sau resurse locale;✓ terenul de sport al școlii din Vizejdia necesită modernizare;✓ nu există facilități pentru tineri, de tip centru de tineret, cu scop educativ și de socializare;✓ lipsa discotecilor sau a altor evenimente periodice de divertisment pentru tineri, de tip stand up comedy, concerte, etc.;✓ lipsa bibliotecii comunale;✓ cămin cultural nefuncțional în Vizejdia;✓ scăderea nivelului de educație școlară ca urmare a restricțiilor impuse de pandemie și a învățământului on-line;✓ scăderea calității învățământului la nivel național cu repercursiuni la nivel local;✓ scăderea demografică a populației va conduce la micșorarea populației școlarizate în învățământul primar și gimnazial.

STRATEGIA DE DEZVOLTARE LOCALĂ A COMUNEI GOTTLLOB 2022-2030

Document cadru de programare a politicilor de dezvoltare în comuna Gottlob, județul Timiș

OPORTUNITĂȚI	AMENINȚĂRI
<ul style="list-style-type: none">✓ sprijin financiar oferit de UE pentru renovarea satelor și atenuarea disparităților urban/rural;✓ posibilitatea de a finanța din fonduri europene dezvoltarea infrastructurii de educație;	<ul style="list-style-type: none">✓ pierderea tradițiilor locale din cauza posibilităților slabe de finanțare a manifestărilor și activităților culturale.
INFRASTRUCTURA EDILITARĂ, SERVICII CĂTRE POPULAȚIE	
PUNCTE TARI	PUNCTE SLABE
<ul style="list-style-type: none">✓ 6 km din drumurile localității Gottlob sunt modernizate;✓ 3 km din drumurile localității Vizejdia sunt modernizate (100%);✓ trotuare pe întreaga suprafață a comunei;✓ 11 km de drumuri de exploatare agricolă modernizate în Gottlob;✓ 300 de metri de pistă de biciclete;✓ 300 de metri de trotuar modernizat;✓ mobilier urban există doar pe axul central și în zona de agrement;✓ www.primariagottlob.ro;✓ asistența medicală este asigurată de către 2 medici de familie, ambii în Gottlob;✓ centru de permanență medicală;✓ spitalele se află la distanță relativ scăzută: Jimbolia -17 km, Sânnicolau Mare – 23 km;✓ farmacie umană;✓ un cabinet stomatologic în Gottlob;✓ rețea electrică există în proporție de 100%;✓ există iluminat public în ambele localități, în proporție de 100%✓ serviciul public de distribuție a apei potabile se întinde pe 100% din teritoriul comunei;✓ televiziunea prin cablu/satelit se întinde pe 100% din teritoriul comunei, aprox. 75% din gospodăriile comunei fiind conectate;	<ul style="list-style-type: none">✓ 4,7 km de drumuri necesită modernizare în localitatea Gottlob;✓ trotuarele necesită modernizare în întreaga comună cu excepția străzii centrale din Gottlob (30 km);✓ drumurile agricole necesită modernizare atât în Gottlob, cât și în Vizejdia;✓ nu există sistem de evacuare a apelor pluviale;✓ nu există podețe de acces;✓ nu există piste pentru bicicliști, deși bicicleta este mijlocul de transport cel mai des de către localnici;✓ nu există rețea de gaz metan;✓ nu există rețea de canalizare în localitățile comunei;✓ cabinetele medicale au o dotare rudimentară;✓ lipsa unui centru social, sectorul serviciilor sociale fiind prea puțin reprezentat, indiferent de categoria socială vizată: elevi, tineri, vârstnici, etc;✓ deși populația este în proces de îmbătrânire nu există servicii sociale de îngrijire a vârstnicilor;✓ iluminatul public necesită modernizare;

STRATEGIA DE DEZVOLTARE LOCALĂ A COMUNEI GOTTLÖB 2022-2030

Document cadru de programare a politicilor de dezvoltare în comuna Gottlob, județul Timiș

<ul style="list-style-type: none">✓ rețea de internet pe 100% din suprafața comunei;✓ instituția primăriei și a Casei de Cultură au✓ acces broadband de tip metronet (fibră optică)✓ rețeaua de telefonie fixă acoperă 100% din suprafața comunei;✓ există semnal pentru telefonie mobilă pe 100% din suprafața comunei;✓ serviciu voluntar pentru situații de urgență, dotat și echipat corespunzător pentru intervenții;✓ pază comunală se realizează prin externalizarea acestui serviciu către firme de profil;✓ există târg de pepeni;✓ 2 cimitire, câte unul pe localitate;✓ Cimitirele sunt parțial împrejmuite;✓ Cimitirul din Gottlob deține capelă modernizată și parcare.	<ul style="list-style-type: none">✓ în spațiile publice nu există acces la internet;✓ clădirile instituțiilor publice locale nu sunt eficiente din punct de vedere energetic, necesită anvelopare;✓ infrastructura de broadband necesită✓ îmbunătățire la celelalte instituții locale;✓ rețelele de intranet ale instituțiilor publice necesită modernizare;✓ nu există surse alternative de încălzire și/sau de iluminat utilizând energii regenerabile sau resurse locale;✓ cimitirul din Vizejdia necesită capelă și parcare;✓ ambele cimitire necesită împrejmuire totală;✓ lipsă cabinet medical veterinar;✓ mobilierul urban necesită extindere pe întreaga suprafață a comunei;✓ nu există zone împădurite în comună.
OPORTUNITĂȚI	AMENINȚĂRI
<ul style="list-style-type: none">✓ posibilități de finanțare a proiectelor din domeniul sănătate prin Programul Operațional Sănătate;✓ existența de fonduri europene destinate reconversiei profesionale și asistenței sociale;✓ posibilitatea de a finanța din fonduri europene procesul de digitalizare al administrației publice locale.	<ul style="list-style-type: none">✓ resurse financiare scăzute pentru finanțarea și co-finanțarea proiectelor finanțate din fonduri europene;✓ decalarea graficului de lansare a proiectelor cu finanțare europeană de către autoritățile de management care gestionează și coordonează instrumentele structurale în România.

CAPITOLUL VI. STRATEGIA DE DEZVOLTARE

Strategia pentru Dezvoltare a comunei Gottlob pentru perioada 2022-2030 are la bază informațiile cuprinse în analiza socio-economică și analiza SWOT. Totodată, în elaborarea documentului au fost avute în vedere documente strategice elaborate la nivel european (Strategia Europa 2020), național – documentele strategice pentru perioada de programare 2021-2027, precum și strategii elaborate la nivel european, național, regional și județean.

6.1. Metodologia de elaborare a strategiei

Metodologia folosită în elaborarea Strategiei de dezvoltare a comunei Gottlob respectă următoarele principii:

- ✓ **validitate științifică** – procesul de elaborare a documentului trebuie să respecte cerințele tehnice ale planificării strategice;
- ✓ **principiul coerenței** – acesta se referă la corelarea strategiei locale cu documentele de planificare de rang superior (Strategia Județeană, Strategia Regională, Planul Național de Dezvoltare) precum și cu alte documente locale – Monografia comunei Gottlob;
- ✓ **principiul parteneriatului** – dezvoltarea unei relații de colaborare între administrație și membrii comunității locale, element deosebit de important atât în etapa de elaborare a strategiei cât și în cea de implementare;
- ✓ **implicarea comunității** - procesul trebuie să fie deschis tuturor celor interesați din comunitate;
- ✓ **transparență și obiectivitate** - procesul trebuie să fie transparent și să reflecte interesele comunității ca întreg;
- ✓ **coerență și continuitate** - construcția documentului de planificare nu înseamnă finalizarea procesului strategic; acest document trebuie să rămână deschis ideilor și completărilor viitoare (adaptarea periodică a documentului în funcție de modificările care se produc la nivelul comunității).

Planificarea strategică este un proces sistematic, prin care comunitățile pot să-și creeze imaginea viitorului și pot concepe etapele necesare, în funcție de resursele/potențialele locale, pentru a realiza acel viitor.

Planificarea strategică este un proces continuu, utilizat de comunitățile locale, pentru a avea certitudinea că politicile și programele existente corespund necesităților de dezvoltare economică a comunității, în cadrul limitărilor impuse de resursele locale disponibile.

Ca importanță, planificarea strategică oferă un cadru care unește o serie de proiecte mai mici, pentru a realiza scopuri/obiective economice de întindere mai mare. Ca urmare, planificarea strategică ajută comunitățile să direcționeze dezvoltarea economică spre realizarea unor obiective fezabile, pe termen lung. Important este faptul ca această abordare să se sprijină pe inițiative realizabile pe termen scurt. Se stabilesc scopuri realiste, pe care le poate îndeplini comunitatea.

În cazul prezentei strategii procesul planificării strategice a avut în vedere 2 aspecte extrem de importante:

- ✓ implicarea tuturor actorilor locali, privați și publici și a liderilor de opinie de pe teritoriul microregiunii, astfel încât procesul de planificare să se desfășoare de jos în sus;
- ✓ corelarea rezultatelor obținute cu documentele programatice europene și naționale, pentru a realiza un plan de finanțare cât mai realist.

Procesul de elaborare a strategiei de dezvoltare socio - economică a comunei Gottlob a presupus parcurgerea următoarelor etape:

6.1.1. Inițierea procesului de planificare strategică.

Administrația publică locală a comunei Gottlob, inițiatorul procesului de planificare strategică, a înțeles necesitatea elaborării Strategiei de dezvoltare socio-economică a comunei în **mod participativ** în vederea unei dezvoltări durabile a acesteia.

Prima activitate în procesul de elaborare a strategiei a fost o întâlnire pregătitoare, organizată la Gottlob, pe parcursul căreia s-a stabilit Comitetul de planificare strategică local, comitet care a stabilit pașii care trebuie realizați în viitorul imediat, persoanele responsabile și termenele de realizare.

Au fost stabiliți **7 pași ai planificării strategice**, după cum urmează:

- ✓ radiografierea mediului intern și extern al comunei;
- ✓ identificarea problemelor critice;
- ✓ analiza SWOT: identificarea punctelor forte, punctelor slabe, oportunităților și amenințărilor;
- ✓ stabilirea viziunii strategice, a direcțiilor strategice și a măsurilor/acțiunilor ce trebuie întreprinse;
- ✓ coroborarea tuturor elementelor – planul strategic;
- ✓ implementarea planului strategic;
- ✓ monitorizarea și actualizarea periodică a planului.

6.1.2. Derularea procesului de planificare strategică

A. Radiografierea mediului intern și extern al comunei

Pentru radiografierea mediului intern și extern al comunei s-au colectat informații din domenii precum istoria, geografia, populația, economia, administrația, cultura și valorile tradiționale ale comunei Gottlob și a satului aparținător, Vizejdia. Sursele de informare a acestor date au fost monografia comunei, anele primăriei, și ale Institutului Național de Statistică.

Pe baza acestor date s-a realizat **ANALIZA SOCIO-ECONOMICĂ sau ceea ce numim PROFILUL COMUNITĂȚII**.

B. Identificarea problemelor critice

Procesul de identificare a problemelor critice a început la începutul lunii decembrie 2021, când a avut loc a doua întâlnire a Comitetului de planificare care a stabilit metodele de acțiune pentru elaborarea strategiei de dezvoltare, în mod participativ, adică prin consultarea comunității.

Cu ajutorul unui moderator extern, care a prezentat mai multe metode de consultare a comunității: focus - grupul, metoda discuției, ședința de analiză, chestionare, etc. au decis ca metoda utilizată să fie focus grupul.

Astfel, am organizat un focus grup cu următorul scop:

- ✓ identificarea problemelor urgente (problemele critice) cu care se confruntă membrii comunității și prioritizarea acestora;
- ✓ determinarea gradului de satisfacție și încredere a cetățenilor în autoritățile locale;
- ✓ identificarea principalilor lideri de opinie a comunității;
- ✓ determinarea disponibilității cetățenilor de implicare în viața comunității.

Problemele principale pentru care se solicită sprijinul autorităților din comună sunt: probleme sociale - autentificare acte personale, adeverințe, ajutor bănesc, ajutor pentru repararea caselor, materiale de construcții, ajutor pentru înmormântare, probleme edilitare - înlocuirea becurilor arse de pe stâlpii de iluminat public, decolmatarea șanțurilor pentru deversarea apelor pluviale, desfundarea podurilor, probleme gospodărești - solicitare folosire utilaje (tractor, mașină de tuns iarba etc.).

În concluzie, deși mare parte dintre solicitările cetățenilor nu revin în proporție de 100% în sarcina autorităților locale, problemele acestora sunt rezolvate în proporție însemnată de acestea, motiv pentru care la întrebarea care este cea mai de încredere persoană din comună, majoritatea l-au nominalizat pe primar, deci încrederea în locuitorilor în instituția primăriei este crescută.

C. Analiza SWOT: identificarea punctelor forte, punctelor slabe, oportunităților și amenințărilor

Pe baza datelor deja colectate pentru profil și după centralizarea rezultatelor chestionarelor aplicate în comunitate, pe parcursul unei întâlniri de lucru, Comitetul de planificare strategică, a elaborat analiza de potențial a comunei.

D. Stabilirea viziunii strategice, a direcțiilor strategice și a măsurilor de acțiune

Analizând potențialul (punctele tari) și oportunitățile rezultate în urma analizei SWOT, pentru reducerea punctelor slabe și atenuarea amenințărilor s-a stabilit viziunea strategiei, s-au identificat direcțiile strategice și măsurile care trebuie întreprinse.

E. Coroborarea tuturor elementelor – planul strategic

S-a întocmit Planul strategic, care evidențiază în mod concret instituția/organizația responsabilă pentru realizarea acțiunilor planificate în vederea soluționării problemelor comunitare și care sunt indicatorii de rezultat pe care îi vom urmări.

Tot pe parcursul acestei etape s-au identificat și posibilele surse de finanțare pentru diferitele acțiuni propuse. Planul de acțiune va fi actualizat în funcție de dinamica situației socio-economice din zonă.

F. Implementarea planului strategic

Implementarea reprezintă procesul prin care resursele alocate fiecărei măsuri/acțiuni din planului strategic vor fi transformate în rezultate. Totodată implementarea înseamnă și realizarea obiectivelor asumate, adică punerea în aplicare a planului strategic.

Sistemul de implementare

Implementarea Strategiei de Dezvoltare Locală a Comunei Gottlob 2022-2030 depinde de capacitatea administrației locale de a atrage fondurile europene și naționale în exercițiul bugetar 2021-2027, pentru a putea fi finanțate acțiunile și proiectele selectate.

Absorbția acestor fonduri depinde, pe de o parte, de eligibilitatea acțiunilor, iar pe de altă parte, de capacitatea instituțională a administrației locale de a iniția proiecte, dar și de a lucra în parteneriat cu mediul de afaceri și societatea civilă, pentru atingerea obiectivelor strategice.

Strategia de Dezvoltare Locală a Comunei Gottlob 2022-2030 reprezintă un document legal de lucru al Consiliului Local Gottlob.

Documentul are un caracter normativ și prospectiv și este supus la o permanentă reevaluare și optimizare a opțiunilor de dezvoltare a comunității pentru a fi în concordanță cu realitățile economice și sociale.

Procesul de implementare va cuprinde următoarele activități:

- ✓ Elaborarea planurilor anuale de acțiune, și aprobarea acestor planuri prin hotărâre de consiliul local;
- ✓ Identificarea, selectarea și dezvoltarea proiectelor strategice de la nivelul localității (fișe de proiecte identificate, analiza și corelarea proiectelor identificate în raport cu obiectivele sectoriale și strategice, precum și cu dezvoltarea teritorială, impactul estimat al proiectului local), în vederea identificării celor mai bune soluții pentru atingerea obiectivelor și priorităților locale propuse;
- ✓ Urmărirea calendarului de implementare a proiectelor strategice;
- ✓ Implementarea prin realizarea acțiunilor, activităților, măsurilor și proiectelor concrete de dezvoltare;
- ✓ Monitorizarea progreselor realizate;
- ✓ Evaluarea implementării prin analiza indicatorilor prevăzuți în strategie;
- ✓ Analiza impactului prin care se apreciază dacă proiectul răspunde politicilor formulate și cum influențează criteriile de performanță privind dezvoltarea eficientă a comunei.

Planificarea acțiunilor și monitorizarea trebuie să fie realizate anual, prin prezentarea în cadrul consiliului local a progreselor înregistrate și a problemelor întâmpinate. Această monitorizare anuală va avea în vedere proiectele strategice implementate sau în implementare ori care urmează a fi implementate la nivel local și efectele pe care le produc la nivelul comunei Gottlob.

Odată aprobată în ședință de consiliu, strategia exprimă opțiunea Consiliului Local Gottlob de a aborda integrat fenomenul economic, social și de protecție a mediului și de a se deschide spre parteneriatul constant cu societatea civilă și cu comunitatea mediului economic.

Implementarea Strategiei de Dezvoltare Locală este un proces complex, care necesită un management și control adecvat, realizat de o structură organizatorică, un proces unitar de implementare și evaluare a rezultatelor obținute.

Pentru a implementa Strategia, se va constitui un Grup de Acțiune ale cărei funcții constau în:

STRATEGIA DE DEZVOLTARE LOCALĂ A COMUNEI GOTTLLOB 2022-2030

Document cadru de programare a politicilor de dezvoltare în comuna Gottlob, județul Timiș

- ✓ Urmărirea și conducerea procesului de implementare;
- ✓ Analizarea și aprobarea planurilor anuale de implementare;
- ✓ Propuneri de completare periodică a strategiei;
- ✓ Analizează și aprobă bugetul anual de implementare.

Etapa de implementare, monitorizare și control reprezintă etapa de realizare a proiectelor, a programelor și politicilor prevăzute de strategie, de recoltare și raportare a informațiilor asupra desfășurării proiectelor și asupra succesului și impactului acestora la dezvoltarea comunei.

Indicatori de realizare a obiectivelor din Strategia de Dezvoltare Locală a comunei Gottlob

Atingerea obiectivelor strategice din Strategia de Dezvoltare Locală a comunei Gottlob pentru perioada 2022-2030 se va face prin:

- ✓ elaborarea unor planuri anuale de acțiune locală, ce se vor aproba în cadrul Consiliului Local Gottlob;
- ✓ identificarea, selectarea și implementarea proiectelor strategice de la nivelul comunei, în vederea găsirii celor mai bune soluții de atingere a obiectivelor și priorităților propuse;
- ✓ monitorizarea și evaluarea implementării proiectelor strategice.

G. Monitorizarea și actualizarea periodică a planului

Monitorizarea este considerată un mecanism de asigurare a calității prin aceea că oferă un feedback pe parcurs care stă la baza deciziilor manageriale care vizează intervențiile de ameliorare a procesului, înainte de finalizarea acestora. În concluzie monitorizarea permanentă are funcție de prevenire a eșecurilor, oferind posibilitatea intervențiilor de corecție pe parcurs.

Viziunea de dezvoltare

Viziunea noastră este:

O comună SMART bazată pe o dezvoltare sustenabilă și incluzivă, pe o creștere economică susținută datorată promovării inovării, digitalizării și creativității la toate nivelurile, în special la nivelul sectorului agricol local, și pe o dezvoltare teritorială echilibrată, care asigură cetățenilor acces echitabil la servicii publice moderne, educație și oportunități de muncă.

Direcțiile strategice

Pentru perioada 2022-2030 am identificat următoarele direcții strategice:

Direcția strategică 1 Dezvoltare durabilă a comunei prin infrastructură dezvoltată, apă curată și sanitație, energie curată și prețuri accesibile

Direcția strategică 2: Creștere economică, agricultură sustenabilă, industrie bazată pe inovație și acces la muncă pentru toate categoriile sociale, salarizare adecvată și condiții de muncă optime

Direcția strategică 3: Sănătate și bunăstare, acces la educație de calitate, egalitate de șanse

Direcția strategică 4: Combatere a schimbărilor climatice și a impactului lor prin măsuri specifice

Aceste priorități de dezvoltare pot fi realizate într-un orizont de timp de 5-8 ani prin implementarea de proiecte care să genereze dezvoltare, continuând ciclul de programare 2014 – 2020, dar cu o concentrare majoră a intervențiilor în jurul următoarelor aspecte cheie:

Directia strategică 1

Dezvoltare durabilă a comunei prin infrastructură dezvoltată, apă curată și sanitație, energie curată și prețuri accesibile

- Asigurarea procesului decizional receptiv, incluziv, participativ și reprezentativ la toate nivelurile;
- Intituiii locale eficiente, responsabile și transparente;
- Asigurarea accesului la condiții de locuire adecvate pentru toți cetățenii;
- Asigurarea și susținerea dialogului cu minoritățile naționale în vederea îmbunătățirii actului decizional, prin acces egal pentru toți cetățenii de a-și respecta și valorifica cultura, tradițiile, limba maternă și de a participa la viața economică, socială și politică;
- Reducerea semnificativă a tuturor formelor de violență domestică;
- Stoparea abuzului, exploatării, traficului și a tuturor formelor de violență și torturii copiilor;
- Educarea și responsabilizarea populației pentru situații de calamitate, risc seismic, epidemii, conflicte armate;
- Reducerea efectelor pe care poluarea atmosferică le are asupra sănătății umane și a mediului prin acordarea unei atenții deosebite calității aerului;
- Conștientizarea în rândul populației a pericolului asupra sănătății prin utilizarea necontrolată a produsele chimice periculoase de poluare și de contaminarea aerului, apei și a solului;
- Consolidarea eforturilor de protecție și salvagardare a patrimoniului cultural și natural local;
- Trecerea etapizată la un nou model de dezvoltare bazat pe utilizarea rațională și responsabilă a resurselor cu introducerea unor elemente ale economiei circulare, elaborarea unei foi de parcurs;
- Reducerea risipei de alimente la nivel de vânzare cu amănuntul și de consum și reducerea pierderilor de alimente de-a lungul lanțurilor de producție și de aprovizionare, inclusiv a pierderilor post-recoltare;
- Reciclarea deșeurilor;
- Modernizarea și dezvoltarea infrastructurii locale calitative, fiabile, durabile și puternice, pentru a sprijini dezvoltarea economică și bunăstarea cetățenilor, cu accent pe accesul larg și echitabil pentru toți;
- Îmbunătățirea siguranței rutiere;
- Promovarea economiei incluzive și durabile și sporirea ratei de ocupare;
- Creșterea accesului întreprinderilor locale la servicii financiare, inclusiv la credite accesibile, și integrarea acestora în lanțuri valorice și piețe externe;

- Creșterea substanțială a eficienței folosirii apei în activitățile industriale, comerciale și agricole; extinderea reutilizării raționale a apelor tratate și reciclate în perspectiva atingerii obiectivelor economiei circulare;
- Creșterea substanțială a eficienței de utilizare a apei în toate sectoarele și asigurarea unui proces durabil de captare și furnizare a apei potabile, pentru a face față deficitului de apă;
- Dezvoltarea rețelelor de alimentare cu apă și canalizare și conectarea gospodăriilor populației la ele în proporție de cel puțin 90%;
- Realizarea accesului la condiții sanitare și de igienă adecvate și echitabile pentru toți, acordând o atenție specială persoanelor în situații vulnerabile.
- Extinderea rețelelor de transport și distribuție pentru energie electrică și gaze naturale în vederea asigurării accesului consumatorilor casnici, industriali și comerciali la surse sigure de energie la prețuri acceptabile;
- Creșterea ponderii surselor de energie regenerabilă și a combustibililor cu conținut scăzut de carbon în sectorul transporturilor (autovehicule electrice), inclusiv combustibili alternativi;
- Asigurarea unui cadru de reglementare stabil și transparent în domeniul eficienței energetice în vederea atragerii investițiilor.

Directia strategică 2:

Creștere economică, agricultură sustenabilă, industrie bazată pe inovație și acces la muncă pentru toate categoriile sociale, salarizare adecvată și condiții de muncă optime

- Consolidarea rezilienței și capacității de adaptare a României la riscurile legate de climă și dezastre naturale
- Îmbunătățirea capacității de reacție rapidă la fenomene meteorologice extreme intempestive de mare intensitate
- Îmbunătățirea educației, sensibilizării și capacității umane și instituționale privind atenuarea schimbărilor climatice, adaptarea, reducerea impactului și alerta timpurie
- Intensificarea eforturilor României pentru a realiza tranziția la o economie „verde”, cu emisii reduse de dioxid de carbon, rezilientă la schimbările climatice și pentru integrarea măsurilor de adaptare la schimbările climatice în sectoarele vulnerabile economice, sociale și de mediu, în conformitate cu politicile UE
- Promovarea unor politici locale orientate spre dezvoltare care susțin activitățile productive, crearea locurilor de muncă decente, antreprenoriatul prin startup, creativitatea și inovația, și care încurajează formalizarea și creșterea întreprinderilor micro, mici și mijlocii, inclusiv prin acces la servicii financiare;
- Realizarea unui turism competitiv pe termen lung, dezvoltarea agroturismului, ecoturismului, turismului rural, balnear și cultural;

- Consolidarea capacității instituțiilor financiare interne pentru a încuraja și a extinde accesul la servicii bancare, de asigurări și servicii financiare pentru populația rurală;
- Finalizarea cadastrului agricol;
- Menținerea și extinderea diversității genetice a semințelor, a plantelor cultivate și a animalelor de fermă și domestice și a speciilor sălbatice înrudite;
- Creșterea gradului de valorificare a producției agricole locale;
- Creșterea ponderii agriculturii ecologice în totalul producției agricole;
- Menținerea și rentabilizarea unor ocupații și metode tradiționale;
- Menținerea tradițiilor locale prin creșterea numărului de produse cu caracteristici specifice în ceea ce privește originea geografică.

Directia strategică 3:

Sănătate și bunăstare, acces la educație de calitate, egalitate de șanse

- Globalizarea a contribuit la reducerea sărăciei absolute, însă este necesară continuarea eforturilor de reducere a sărăciei relative pentru a asigura o viață demnă pentru toți;
- Finalizarea cadastrului agricol;
- Menținerea și extinderea diversității genetice a semințelor, a plantelor cultivate și a animalelor de fermă și domestice și a speciilor sălbatice înrudite;
- Creșterea gradului de valorificare a producției agricole autohtone;
- Creșterea ponderii agriculturii ecologice în totalul producției agricole;
- Menținerea și rentabilizarea unor ocupații și metode tradiționale;
- Menținerea tradițiilor locale prin creșterea numărului de produse cu caracteristici specifice în ceea ce privește originea geografică;
- Îmbunătățirea serviciilor și accesului la asistență medicală de calitate este esențială pentru funcționarea unei societăți durabile centrate pe pacient și prevenție;
- Promovarea unui mod de viață sănătos și proactiv, favorizarea activităților sociale, prevenția și educația medicală;
- Abordarea sănătății și bunăstării populației trebuie să includă și abordarea bolilor psihice și a dizabilităților
- Reducerea ratei de părăsire timpurie a sistemului educațional;
- Învățământ axat pe competențe și centrat pe nevoile elevului, căruia să îi fie oferită o mai mare libertate în definirea priorităților de studiu, prin măsuri precum creșterea ponderii de materii opționale;
- Asigurarea faptului că toți elevii dobândesc cunoștințele și competențele necesare pentru promovarea dezvoltării durabile, inclusiv prin educația pentru dezvoltare durabilă și stiluri de viață

durabile, drepturile omului, egalitatea de gen, promovarea unei culturi a păcii și non-violenței, aprecierea diversității culturale și a contribuției culturii la dezvoltarea durabilă;

- Accentuarea rolului, în procesul educațional, al educației civice, a principiilor și noțiunilor despre o societate durabilă pașnică și incluzivă, egalitate de gen, despre valorile democrației și pluralismului, despre valorile multiculturalismului, prevenția discriminării și înțelegerea percepției „celuilalt”, despre importanța eradicării violenței cu accent pe fenomenul de violență în școli;
- Modernizarea sistemului de învățământ local prin adaptarea metodologiilor de predare învățare la folosirea tehnologiilor informaționale și creșterea calității actului educațional ;
- Extinderea generalizată a facilităților pentru formarea și perfecționarea continuă pe tot parcursul vieții, sporirea considerabilă a participării la sistemele formale și non formale de cunoaștere în vederea apropierii României de media performanțelor din statele membre ale UE;
- Crearea unui centru comunitar de învățare permanentă;
- Continuarea cointeresării companiilor în sprijinirea înrolării angajaților în programe de educație;
- creșterea substanțială a numărului de tineri și adulți care dețin competențe relevante, inclusiv competențe profesionale, care să faciliteze angajarea, crearea de locuri de muncă decente și antreprenorialul;
- Creșterea nivelului de educație financiară a cetățenilor;
- Eliminarea tuturor formelor de violență împotriva femeilor și fetelor, în sferile publice și private, inclusiv a traficului, exploatării sexuale și a altor tipuri de exploatare;
- Asigurarea participării depline și eficiente a femeilor și a egalității de șanse la ocuparea posturilor de conducere la toate nivelurile de luare a deciziilor în viața politică, economică și publică.

Direcția strategică 4:

Combatere a schimbărilor climatice și a impactului lor prin măsuri specifice

- Consolidarea rezilienței și capacității de adaptare a Gottlobului la riscurile legate de climă și dezastre naturale;
- Îmbunătățirea capacității de reacție rapidă la fenomene meteorologice extreme intempestive de mare intensitate;
- Îmbunătățirea educației, sensibilizării și capacității umane și instituționale privind atenuarea schimbărilor climatice, adaptarea, reducerea impactului și alerta timpurie;
- Intensificarea eforturilor locale pentru a realiza tranziția la o economie „verde”, cu emisii reduse de dioxid de carbon, reziliență la schimbările climatice și pentru integrarea măsurilor de adaptare la schimbările climatice în sectoarele vulnerabile economice, sociale și de mediu, în conformitate cu politicile UE.

Măsurile/acțiunile ce vor fi întreprinse.

Măsurile ce vor fi întreprinse pentru realizarea fiecărei direcții strategice sunt prezentate în cele ce urmează:

Direcția strategică 1

Dezvoltare durabilă a comunei prin infrastructură dezvoltată, apă curată și sanitație, energie curată și prețuri accesibile

Pentru implementarea acestei direcții strategice sunt necesare următoarele **acțiuni**:

1.1. Amenajarea teritoriului și infrastructura rutieră

- 1.1.1. Aprobarea planului urbanistic general (PUG)
- 1.1.2. Delimitarea teritoriului în conformitate cu PUG-ul
- 1.1.3. Asfaltarea tuturor drumurilor/străzilor din localitatea Gottlob;
- 1.1.4. Înființare rețea de evacuare a apelor pluviale pe întreg teritoriul comunei;
- 1.1.5. Extinderea și modernizarea aleilor pietonale pe întreaga lungime a străzilor din Gottlob și Vizejdia;
- 1.1.6. Modernizarea aleilor pietonale pe întreaga lungime a drumurilor din comună;
- 1.1.7. Construirea de piste pentru biciclete paralel cu străzile/drumurile comunei;
- 1.1.8. Asfaltarea drumului Gottlob-Bulgăruș;
- 1.1.9. Modernizare drumuri de exploatare agricolă.

1.2. Infrastructura de utilități

- 1.2.1. Înființare rețea de canalizare menajeră în Gottlob;
- 1.2.2. Înființare rețea de canalizare menajeră în Vizejdia;
- 1.2.3. Înființare rețea de distribuție a gazului metan în Gottlob;
- 1.2.4. Înființare rețea de distribuție a gazului metan în Vizejdia;
- 1.2.5. Realizare de studii pentru surse alternative de încălzire pe timp de iarnă;
- 1.2.6. Înființare sisteme de încălzire centralizate în imobilele de interes public din comună, inclusiv din surse alternative;
- 1.2.7. Modernizarea și extinderea rețelei de iluminat public atât în Gottlob, cât și în Vizejdia;
- 1.2.8. Modernizarea infrastructurii de acces la internet;
- 1.2.9. Realizarea de rețele intranet la instituțiile publice locale;
- 1.2.10. Facilitarea accesului gratuit la internet în spațiile publice;
- 1.2.11. Înființare stații de încărcare electrică.

1.3. Infrastructura de mediu

- 1.3.1. Măsuri de înfrumusețare și păstrare a curățeniei în ambele sate ale comunei;
- 1.3.2. Implementarea de sisteme de colectare selectivă pentru mai multe tipuri de deșeuri;
- 1.3.3. Extinderea mobilierului urban (coșuri de gunoi, bănci) pe întreaga suprafață a comunei;

1.3.4. Înființarea de liziere de protecție Gottlob și Vizejdia;

1.3.5. Sprijin pentru întreprinzători care doresc să investească în colectarea deșeurilor;

1.3.6. Împădurirea și crearea de suprafețe împădurite.

1.4. Infrastructura socială (vizează domeniile învățământ-educație, sănătate, asistență socială și sănătatea populației)

1.4.1. Reabilitare cămin cultural Vizejdia;

1.4.2. Construire sală de sport cu tribună de 180 locuri în Gottlob;

1.4.3. Înființare centru pentru tineret;

1.4.4. Modernizare teren sport școala Vizejdia;

1.4.5. Înființare farmacie veterinară în comună;

1.4.6. Construirea unor locuințe sociale în ambele sate ale comunei;

1.4.7 - Înființare centru comunitar de servicii sociale;

1.4.8 - Înființare cămin pentru persoane vârstnice;

1.4.9. Dezvoltarea de servicii sociale fără cazare: centre și sau unități de îngrijire la domiciliu, cantine sociale, servicii mobile, pentru diferite categorii de beneficiari din comună;

1.4.10. Modernizarea și dotarea unităților de asistență medico-socială;

1.4.11. Dezvoltarea și încurajarea parteneriatelor între furnizorii publici și furnizorii privați de servicii sociale/ ONG-uri din domeniul social;

1.4.12. Sprijinirea dezvoltării activității ONG-urilor din domeniul social, inclusiv prin asigurarea unor spații și dotări pentru desfășurarea activităților;

1.4.13. Modernizare capelă și parcare cimitir Vizejdia;

1.4.14. Împrejmurare completă cimitire;

1.4.15. Implementarea sistemului de supraveghere video în ambele localități ale comunei

1.4.16. Creșterea eficienței energetice a clădirilor publice prin anvelopare.

Programul / fondul din care urmează să fie sprijinită direcția:

Programul Național de Investiții „Anghel Saligny”

Programul Operațional Regional Vest

Planul Național Strategic

Programul Interreg VI-A România-Ungaria

Interreg IPA România- Serbia 2021-2027

Alte programe guvernamentale sau neguvernamentale

Bugetul local

Alte fonduri

Directia strategică 2:

Creștere economică, agricultură sustenabilă, industrie bazată pe inovație și acces la muncă pentru toate categoriile sociale, salarizare adecvată și condiții de muncă optime.

Pentru implementarea acestei direcții strategice sunt necesare următoarele **acțiuni**:

- 2.1. Calificarea forței de muncă locale în meserii necesare desfășurării unei agriculturi competitive – tractoriști, ingineri agronomi, zootehniști, medici veterinari, etc.;
- 2.2. Promovarea antreprenoriatului în rândul cetățenilor comunei – sprijin pentru economia locală;
- 2.3. Sprijinirea asocierii între producătorii agricoli;
- 2.4. Sprijin pentru dezvoltarea unor unități de procesare a produselor agricole locale;
- 2.5. Sprijin pentru crearea lanțurilor scurte;
- 2.6. Sprijinirea agriculturii ecologice;
- 2.7. Amenajarea bălților din comună în vederea dezvoltării pescuitului sportiv și turismului de agrement;
- 2.8. Măsuri pentru dezvoltarea agroturismului;
- 2.9. Dezvoltarea / achiziționarea și utilizarea de tehnologii și echipamente inovative;
- 2.10. Sprijinirea sistemelor inovative (produse, procese, servicii);
- 2.11. Facilitarea legăturilor dintre investitorii străini și economia locală;
- 2.12. Sprijinirea creării și dezvoltării de întreprinderi sociale;
- 2.13. Acordarea de facilități (fiscale, teren, racord utilități) pentru investitorii importanți din domeniul producției.

Programul / fondul din care urmează să fie sprijinită direcția:

Programul Național de Investiții „Anghel Saligny”
Programul Operațional Regional Vest
Planul Național Strategic
Programul Interreg VI-A România-Ungaria
Interreg IPA România- Serbia 2021-2027
Alte programe guvernamentale sau neguvernamentale
Bugetul local
Alte fonduri

Directia strategică 3:

Sănătate și bunăstare, acces la educație de calitate, egalitate de șanse

Pentru implementarea acestei direcții strategice sunt necesare următoarele **acțiuni**:

- 3.1. Cabinete medicale locale dotate (stomatologie, medicină de familie)
- 3.2. Înființare centru de permanență
- 3.3. Înființare cabinet medical școlar
- 3.4. Dezvoltare de programe educative pentru promovarea unui mod de viață sănătos
- 3.5. Programe de educație medicală
- 3.6. Dotarea permanentă cu material didactic a instituțiilor de învățământ (creșă, grădiniță, școală);
- 3.7. Dezvoltarea unui program de tip after school, pentru prevenirea abandonului școlar;
- 3.8. Dotarea corespunzătoare a bibliotecii școlare – înnoirea fondului de carte;
- 3.9. Diversificarea programelor culturale, sportive și de agrement la nivelul comunei;
- 3.10. Dezvoltarea de servicii suport (educație și training) pentru întreprinderile locale;
- 3.11. Măsuri pentru “alfabetizarea digitală”;
- 3.12. Promovarea aplicațiilor de tip: e-guvernare, e-sănătate și e-educație și instruirea cetățenilor în vederea utilizării acestora;
- 3.13. Implementarea la nivelul Primăriei a unor soft-uri integrate (registru agricol, impozite și taxe, stare civilă, urbanism);
- 3.14. Facilitarea plăților electronice/cu cardul a impozitelor și taxelor locale;
- 3.15. Creșterea nivelului de dotare cu TIC în unitățile de învățământ și asigurarea conexiunii la internet;
- 3.16. Reintegrarea în educație a celor care au părăsit timpuriu școala (inclusiv programe de educație de tip “a doua șansă”);
- 3.17. Dezvoltarea de programe integrate pentru creșterea accesului și participării în învățământul primar și secundar pentru persoanele aparținând grupurilor vulnerabile (consiliere, mediere, programe de tip “școală după școală”, educație remedială și învățare asistată, etc), inclusiv sprijin financiar pentru familiile acestora;
- 3.18. Măsuri de creștere a siguranței în școli (supravegere video, pază sporită, testarea psihologică a elevilor) și campanii de prevenire a violenței în școli;
- 3.19. Susținerea performanței școlare și finanțarea educației în funcție de rezultate;
- 3.20. Punerea accentului pe materiile creative (muzică, arte plastice), sport (inclusiv înot) și competențe lingvistice;
- 3.21. Dezvoltarea și implementarea soluțiilor/ instrumentelor software pentru îmbunătățirea proceselor și activităților educaționale;

STRATEGIA DE DEZVOLTARE LOCALĂ A COMUNEI GOTTLÖB 2022-2030

Document cadru de programare a politicilor de dezvoltare în comuna Gottlob, județul Timiș

- 3.22. Asigurarea accesului cadrelor didactice la programe de formare profesională continuă, inclusiv stagii de specializare realizate în cadrul firmelor și evaluarea periodică a competențelor acestora;
- 3.23. Formarea profesională și creșterea competențelor manageriale ale personalului de conducere din instituțiile locale;
- 3.24. Crearea unui parteneriat între școală, părinți și comunitate, care să ducă la diminuarea riscului abandonului școlar;
- 3.25. Informarea, orientarea și consilierea elevilor în etapele de trecere de la un nivel educațional la altul, în funcție de aptitudinile și abilitățile acestora, capacitatea de învățare și piața forței de muncă;
- 3.26. Sprijin pentru deschiderea unei întreprinderi de către tineri și persoanele aflate în căutarea unui loc de muncă/ șomer/ persoane inactive (acordarea de servicii juridice, de marketing, financiare, metode și tehnici eficiente de management și alte servicii de consultanță, inclusiv stimulente financiare);
- 3.27. Încurajarea responsabilității sociale a întreprinderilor, inclusiv angajarea de persoane aparținând grupurilor vulnerabile;
- 3.28. Identificarea tinerilor needucați, aflați în căutarea unui loc de muncă;
- 3.29. Programe de orientare și consiliere pentru tineri, în vederea asigurării unei tranziții line de la educație la viața activă
- 3.30. Crearea unui centru comunitar local de învățare permanentă;
- 3.31. Promovarea programelor de educație financiară și creșterea nivelului de educație financiară a cetățenilor;
- 3.32. Acțiuni de combatere și eliminare a tuturor formelor de violență împotriva femeilor și fetelor, în sferele publice și private, inclusiv a traficului, exploatării sexuale și a altor tipuri de exploatare;
- 3.33. Asigurarea participării depline și eficiente a femeilor și a egalității de șanse la ocuparea posturilor de conducere la toate nivelurile de luare a deciziilor în viața politică, economică și publică.

Programul / fondul din care urmează să fie sprijinită direcția:

Programul Operațional Educație și Ocupare (POEO)

Programul Operațional Incluziune și Demnitate Socială (POIDS)

Programul Operațional Regional Vest

Planul Național Strategic

Programul Interreg VI-A România-Ungaria

Interreg IPA România- Serbia 2021-2027

Programul Operațional Creștere Inteligentă, Digitalizare și Instrumente Financiare (POCIDIF)

Alte programe guvernamentale sau neguvernamentale

Bugetul local

Alte fonduri

Direcția strategică 4:

Valorificarea specificului local, dezvoltarea durabilă a comunității, adaptarea la schimbările climatice

Pentru implementarea acestei direcții strategice sunt necesare următoarele **acțiuni**:

- 4.1. Sprijin pentru marketingul și brandingul produselor locale;
- 4.2. Marketing local prin promovarea și actualizarea permanentă a paginii de internet a comunei, crearea de pagini pe rețelele de socializare;
- 4.3. Sprijinirea e-comerțului și e-economiei;
- 4.4. Sprijin pentru lanțurile scurte;
- 4.5. Investiții în protejarea patrimoniului cultural și tradițiilor;
- 4.6. Crearea de facilități turistice și de agrement care să pună în valoare resursele locale (apa geotermală) și să reducă sezonalitatea - ștranduri termale acoperite;
- 4.7. Măsuri de susținere a arhitecturii locale;
- 4.8. Renovarea și reabilitarea unor clădiri tradiționale din Gottlob și introducerea în circuitul turistic;
- 4.9. Oferirea de stimulente/ facilități pentru persoanele cu pregătire superioară în vederea stabilirii în comună (medici, cadre didactice, personal din primărie, etc.);
- 4.10. Dezvoltarea zonei de agrement, prin transformarea ei într-un centru multifuncțional de referință în mediul rural timișan, pentru activități sportive, afaceri și evenimente culturale;
- 4.11. Acordarea de facilități tinerilor (terenuri pentru case sau pentru începerea de afaceri, locuri de muncă în instituțiile locale, acces la finanțare) în vederea prevenirii migrației;
- 4.12. Soluții dezvoltate în domeniul energiei regenerabile (de exemplu, energie eoliană, solară, geotermală).


Programul / fondul din care urmează să fie sprijinită direcția:

Programul Operațional Regional Vest
Planul Național Strategic
Programul Interreg VI-A România-Ungaria
Interreg IPA România- Serbia 2021-2027
Alte programe guvernamentale sau neguvernamentale
Bugetul local
Alte fonduri



CAPITOLUL VIII. FOTOGRAFII DIN COMUNĂ


8.1. Fotografii vechi:



























8.2. Fotografii recente:







STRATEGIA DE DEZVOLTARE LOCALĂ A COMUNEI GOTTLÖB 2022-2030
Document cadru de programare a politicilor de dezvoltare în comuna Gottlob, județul Timiș





















